



Evropská unie
Evropský sociální fond
Operační program Zaměstnanost

STRATEGICKÝ PLÁN ROZVOJE OBCE

KUNČICE NAD LABEM

na období 2022 - 2030

Zpracovatel: M.C.TRITON, spol. s r.o.

Realizační tým zpracovatele:

Ing. Jakub Ruml, garant projektu, ruml@mc-triton.cz

Veronika Němečková

Mgr. Kamil Papež, MPA

Ing. Lukáš Jakubec



OBSAH

SEZNAM GRAFŮ, TABULEK A OBRÁZKŮ	3
ZÁKLADNÍ POJMY A VYSVĚTLIVKY	5
1. ÚVOD	6
1.1 VÝZNAM PROGRAMU ROZVOJE OBCE PROGRAM ROZVOJE OBCE:	6
1.2 PRŮBĚH ZPRACOVÁNÍ PRO A VYUŽITÉ METODY	6
1.3 LOGIKA TVORBY PLÁNU ROZVOJE OBCE	8
2. PROFIL A CHARAKTERISTIKA OBCE	9
2.1 POPIS OBCE	9
2.2 SOCIODEMOGRAFIE	13
2.3 OBČANSKÁ VYBAVENOST A VEŘEJNÉ SLUŽBY	18
2.4 SPRÁVA A ŘÍZENÍ OBCE A ÚŘADU	24
2.5 HOSPODAŘENÍ OBCE	26
2.6 HOSPODÁŘSTVÍ A PODNIKATELSKÉ PROSTŘEDÍ	30
2.7 CESTOVNÍ RUCH	32
2.8 DOPRAVA A DOPRAVNÍ INFRASTRUKTURA	35
2.9 ŽIVOTNÍ PROSTŘEDÍ A TECHNICKÁ INFRASTRUKTURA	37
2.10 TRÁVENÍ VOLNÉHO ČASU (SPORT, KULTURA, VOLNOČASOVÉ AKTIVITY)	40
3. SWOT ANALÝZA	41
4. DOTAZNÍKOVÉ ŠETŘENÍ – VEŘEJNOST	42
4.1 HODNOCENÍ JEDNOTLIVÝCH OBLASTÍ ŽIVOTA V OBCI	42
4.2 KATEGORIZACE A SHRnutí OTEVŘENÝCH OTÁZEK	48
5. NÁVRHOVÁ ČÁST	49
5.1 STRATEGICKÁ VIZE	49
5.2 STRATEGICKÉ CÍLE, OPATŘENÍ A AKTIVITY	49
6. IMPLEMENTACE SPRO	52
6.1 MONITORING REALIZACE SPRO	52
6.2 ZPŮSOB AKTUALIZACE SPRO	52
6.3 ZPŮSOB FINANCOVÁNÍ SPRO	52
6.4 ZÁSOBNÍK PROJEKTŮ SPRO	52
7. O ZPRACOVATELI – M.C.TRITON	53





SEZNAM GRAFŮ, TABULEK A OBRÁZKŮ

Seznam grafů

Graf 1: Průměrný věk obyvatel obce Kunčice nad Labem v letech 2010 – 2020 (údaj platný vždy k 31. 12. daného roku)	14
Graf 2: Vývoj počtu obyvatel obce Kunčice nad Labem v letech 2010 – 2020 (údaj platný vždy k 31. 12. daného roku)	15
Graf 3: Vývoj salda rozpočtu obce Kunčice nad Labem v letech 2016 - 2021 (v Kč)	26
Graf 4: Vývoj příjmů a výdajů obce Kunčice nad Labem v letech 2016 - 2021 (v Kč)	27
Graf 5: Vývoj a struktura příjmů obce Kunčice nad Labem v letech 2016 – 2021	27
Graf 6: Vývoj celkových daňových příjmů obce Kunčice nad Labem v letech 2016 - 2021	27
Graf 7: Vývoj struktury výdajů obce Kunčice nad Labem v letech 2016 – 2021	28
Graf 8: Vývoj provozního salda obce Kunčice nad Labem v letech 2016 - 2021 (v Kč)	29
Graf 9: Dotazníkové šetření: Pokuste se zhodnotit podmínky bydlení v obci	42
Graf 10: Dotazníkové šetření: Pokuste se zhodnotit podmínky z oblasti školství v obci	43
Graf 11: Dotazníkové šetření: Pokuste se zhodnotit podmínky z oblasti zdravotnictví v obci	43
Graf 12: Dotazníkové šetření: Pokuste se zhodnotit podmínky z oblasti veřejné dopravy v obci	44
Graf 13: Dotazníkové šetření: Pokuste se zhodnotit podmínky z oblasti kultury a společenského života v obci	44
Graf 14: Dotazníkové šetření: Pokuste se zhodnotit podmínky z oblasti sportovního vyžití v obci	45
Graf 15: Dotazníkové šetření: Pokuste se zhodnotit podmínky životního prostředí v obci	45
Graf 16: Dotazníkové šetření: Pokuste se zhodnotit péči obce o své prostředí	46
Graf 17: Dotazníkové šetření: Pokuste se zhodnotit podmínky pro podnikání v obci	46
Graf 18: Dotazníkové šetření: Pokuste se zhodnotit rozvoj obce	47
Graf 19: Dotazníkové šetření: Pokuste se zhodnotit podmínky informovanosti v obci	47

Seznam tabulek

Tabulka 1: Využité metody	7
Tabulka 2: Počet a druh domů v obci Kunčice nad Labem (údaj platný k 26. 3. 2011)	11
Tabulka 3: Počet bytů a druh domu, kde jsou umístěny v obci Kunčice nad Labem (údaj platný k 26. 3. 2011)	11
Tabulka 4: Období výstavby domů v obci Kunčice nad Labem (údaj platný ke dni 26. 3. 2011)	12
Tabulka 5: Vybrané údaje o obyvatelích obce Kunčice nad Labem (údaj platný k 31. 12. 2020)	13
Tabulka 6: Průměrný věk obyvatel obce Kunčice nad Labem (údaj platný k 31. 12. 2020)	13
Tabulka 7: Vybrané údaje o obyvatelích obce Kunčice nad Labem v letech 2010 – 2020 (údaj platný vždy k 31. 12. daného roku)	13
Tabulka 8: Vybrané údaje o pohybu obyvatelstva obce Kunčice nad Labem v letech 2005, 2010, 2015 a 2020	15
Tabulka 9: Ekonomická aktivita občanů obce Kunčice nad Labem (SLDB, 2011)	16
Tabulka 10: Obyvatelstvo obce Kunčice nad Labem podle národnosti	16





Tabulka 11: Obyvatelstvo obce Kunčice nad Labem podle nejvyššího ukončeného vzdělání	17
Tabulka 12: Vývoj vybraných ukazatelů příjmů a výdajů obce Kunčice nad Labem.....	26
Tabulka 13: Podnikatelské subjekty podle převažující činnosti k 31. 12. 2020.....	30
Tabulka 14: Podnikatelské subjekty podle právní formy k 31. 12. 2020	31
Tabulka 15: Druhy pozemků (ha) v katastru Kunčic nad Labem	37
Tabulka 16: Dotazníkové šetření: Otázka č. 4: Jaké služby Vám v obci nejvíce chybí?	48

Seznam obrázků

Obrázek 1: Struktura strategického plánování obce	8
Obrázek 2: Poloha obce Kunčice nad Labem a okresu Trutnov	9
Obrázek 3: Administrativní dělení SO ORP Vrchlabí.....	10
Obrázek 4: Znak a vlajka obce Kunčice nad Labem	11
Obrázek 5: Poliklinika Vrchlabí	22
Obrázek 6: ZŠ a MŠ, Kunčice nad Labem	23
Obrázek 7: Kaple Panny Marie, Kunčice nad Labem	32
Obrázek 8: Mapa cyklotrasy č. 4302.....	33
Obrázek 9: Intenzita dopravy na hlavních komunikacích Kunčic nad Labem v roce 2016.....	35





ZÁKLADNÍ POJMY A VYSVĚTLIVKY

Seznam zkratk

ČR – Česká republika

MP – Městská policie

MÚ – Městský úřad

KÚ – Krajský úřad

MŠ – Mateřská školka

ZŠ – Základní škola

ZUŠ – Základní umělecká škola

SDH – Sdružení dobrovolných hasičů

ŘS – Řídicí skupina

PRO – Program rozvoje obce

PS – Pracovní skupina

SP – Strategické plánování

KP – Komunitní plán

ORP – Obec s rozšířenou působností

POÚ - Obec s pověřeným obecním úřadem

ČSÚ – Český statistický úřad

KPI - Z anglického *Key Performance Indicators* (měření ukazatelů výkonosti)





1. ÚVOD

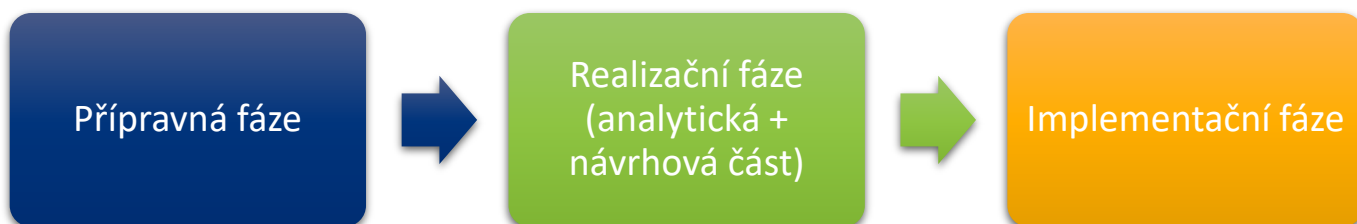
Cílem analytické části Strategie rozvoje obce je zmapovat aktuální stav v jednotlivých oblastech obce Kunčice nad Labem. Konkrétně jsme se zaměřili na tyto oblasti: sociodemografická situace obce, veřejné služby (a občanská vybavenost), správa a řízení obce a úřadu, hospodaření obce, trh práce a podnikatelské prostředí, cestovní ruch, doprava a dopravní infrastruktura, životní prostředí a zemědělství a v neposlední řadě trávení volného času. Vzniklý podklad (analýza) je poté základem pro tvorbu návrhové a implementační části, které nastaví směr a cíle dalšího rozvoje obce, a jak je naplňovat až do požadovaného roku 2030.

Výstup byl vytvořen pracovním týmem zpracovatele M.C.TRITON, spol. s r.o. a zástupců obce Kunčice nad Labem v období květen – prosinec 2021. Analytická část byla tvořena na základě sady metod, jež byly vzájemně doplňovány tak, aby byla zajištěna komplexní situační a poziční analýza obce.

1.1 VÝZNAM PROGRAMU ROZVOJE OBCE PROGRAM ROZVOJE OBCE:

- zachycuje hlavní problémy rozvoje obce a formuluje možná řešení – umožňuje tak komplexní přístup k řešení problémů a podporuje efektivní využívání finančních a personálních kapacit obce i celkového potenciálu obce;
- sladuje představy jednotlivých subjektů o rozvoji obce – slouží tak k prevenci budoucích sporů a zajišťuje kontinuitu rozvoje;
- podporuje vytvoření platformy spolupráce různorodých subjektů v obci tak, aby byl využit potenciál lidí i organizací působících v obci; zvyšuje připravenost obcí k podání žádostí o dotační podporu a zvyšuje šance získat vnější finanční prostředky;
- je podkladem pro cílený a zdůvodněný územní průmět rozvojových aktivit v územním plánu;
- je nástrojem koordinace rozvoje v širším území (reflexe rozvojových záměrů okolních obcí, zohlednění vazeb jednotlivých programů rozvoje obcí);
- je podkladem pro rozhodování orgánů obce v rozvojových záležitostech, lze využít jako marketingový/informační nástroj (vůči potenciálním obyvatelům, investorům, resp. i návštěvníkům).
- zajišťuje kontinuitu při změně ve vedení obce

1.2 PRŮBĚH ZPRACOVÁNÍ PRO A VYUŽITÉ METODY



Přípravná fáze

1. Pracovní setkání realizačního týmu zadavatele projektu s realizačním týmem dodavatele s cílem nastavit způsob a formu společné komunikace a práce; shoda nad cílem a smyslem spolupráce, vytvoření detailního harmonogramu prací, definování odpovědností.

Realizační fáze

1. Místní dotazníkové veřejné šetření názorů a potřeb obyvatel obce.
2. Vytvoření podrobné analytické části strategického plánu.
3. Projednání analytické části.





4. Vytvoření podrobné návrhové části strategického plánu.
5. Projednání strategické části v rámci veřejného projednání.

Implementační fáze

1. Vytvoření pravidel a postupů implementace strategického plánu včetně postupů pro pravidelné vyhodnocování plnění strategického dokumentu.
2. Schválení SPRM zastupitelstvem obce.

Tabulka 1: Využité metody

Metoda a fáze využití	Popis
Analýza relevantní stávající dokumentace a dat	Metoda založená na zpracování již existujících dat interního charakteru obce (data mohou mít podobu odborných stanovisek, zpráv z jednání, formálních i neformálních dokumentů a databází atp.) a externího charakteru (veřejně dostupné zdroje, statistiky a informace oobci).
Situační analýza	Popis a vyhodnocení současné situace v dané oblasti.
Dotazníková šetření	Jedná se o důležitou metodu sběru většího množství názorů u vybraných skupin obyvatel. Smyslem je identifikovat hodnocení vybraných oblastí ze strany dotčených skupin, zjistit a vyhodnotit názory a podněty obyvatel obce. Účast v rámci dotazníkového šetření byla dobrovolná a anonymní. Dotazníkové šetření bylo uskutečněno elektronicky a fyzicky. Dotazníkové šetření proběhlo mezi veřejností a byla zajištěna responze 46 dotazníků.
Analýza stakeholderů	Analýza stakeholderů je založena na principu identifikace a rozdělení zainteresovaných subjektů. V návaznosti na to mohou být stakeholdeři vtaženi do přípravy, realizace a následné participace na rozvoji obce.
Workshop	Setkání relevantních osob s jasně určeným cílem. Workshop vždy řídil konzultant dodavatele. Workshopů se účastnili vytipovaní zástupci úřadu, zástupci vedení samosprávy, zástupci organizací zřizovaných nebo založených městem ad.
SWOT analýza	Analýza založena na identifikaci silných a slabých stránek, a poté na stanovení příležitostí a hrozeb. Její výhodou je jednoduché, srozumitelné identifikování silných a slabých stránek, příležitostí a hrozeb. Podstatou SWOT analýzy je jednoduchou formou nabídnout závěry, které byly v dané oblasti zjištěny, a jejich rozložení do 4 výše uvedených oblastí.
Analýza a syntéza	Analýza je interní metoda zpracovatelů pro zkoumání složitějších skutečností rozkladem na jednodušší. Syntéza sjednocuje několik jednodušších informací do jednoho celku.
Explanace	Metoda pro určení příčin výskytu daných jevů, kterou zpracovatelé využívají při zpracování závěrů. Jde o metodu logické rekonstrukce pochopení určitého jevu či procesu.
Dedukce	Metoda využívaná při formulaci návrhů řešení a doporučení.





1.3 LOGIKA TVORBY PLÁNU ROZVOJE OBCE

Obrázek 1: Struktura strategického plánování obce



Hierarchická struktura strategického plánu



Mise a vize určí směr, kterým se vydá další strategické směřování obce a určí ráz celé návrhové části.

Konkrétní cíle, kterých je potřeba dosáhnout v jednotlivých oblastech strategického rozvoje. Cílem musí být definovány dle principu SMART a budou rozděleny na krátkodobé, střednědobé a dlouhodobé.

Stanovený postup, jak dostáhneme definovaných cílů. Smyslem je, aby byl tento postup jasný, jednoduchý a srozumitelný a zohlednil i komunikaci. Podstatné je i nastavení měřitelných KPI.

Popsání konkrétních opatření / projektů krok po kroku včetně jejich rámce / rozsahu, zdrojů a času, které budou potřeba.





2. PROFIL A CHARAKTERISTIKA OBCE

2.1 POPIS OBCE

Obec Kunčice nad Labem se rozkládá v Podkrkonoší v blízkosti obce Vrchlabí, v okrese Trutnov, v Královéhradeckém kraji. Kunčice leží v údolí vytvořeném řekou Labe, po obou stranách se táhne zalesněný svah. Nad řekou, která obci dala tvář a zároveň tvoří přirozenou hranici s obcí Horní Kalná, prochází prastará cesta, tzv. kalenská příčnice z 12. století.¹

Dle údajů ČSÚ zde k 1. 1. 2021 žilo celkem 563 obyvatel. Obec se rozkládá na 3,06 km². Nadmořská výška činí 407 metrů, nejvyšším místem je vrchol s příznačným názvem Hůrka (494 m).

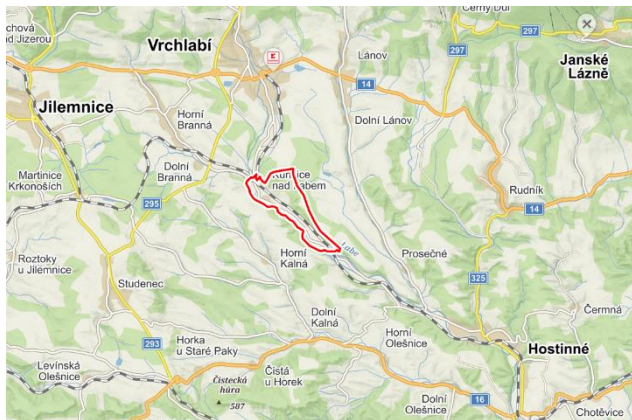
V obci sídlí závod společnosti Krkonošské vápenky Kunčice, který vyrábí maltové a omítkové směsi a dále zpracovává vápenec z lomu v Černém Dole, dopravovaný do Kunčic nákladní lanovkou.²

První písemná zmínka o obci pochází z roku 1454. Mezi pamětihodnosti obce patří Kaple Panny Marie, postavena roku 1847, dále rozšířená roku 1906 o přístavbu hrázděné lodi.³

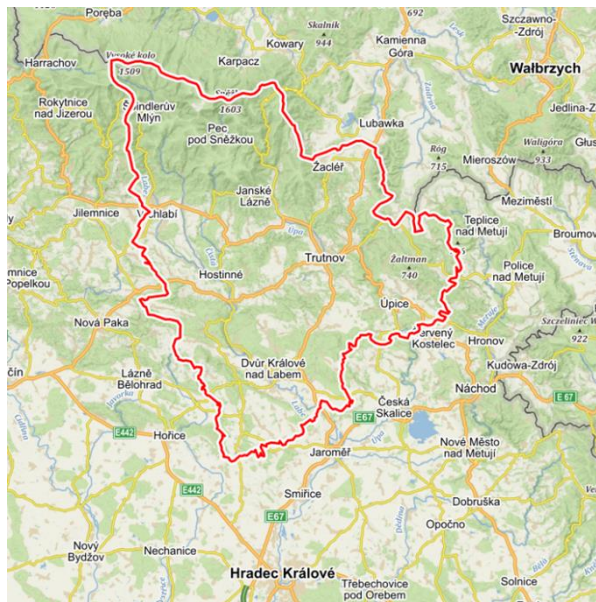
Z geografického pohledu se obec nachází v západní části trutnovského okresu. Nejbližšími většími městy v okolí jsou:

- Vrchlabí (dojezdová vzdálenost cca 8 km; počet obyvatel 12 461),
- Jilemnice (dojezdová vzdálenost cca 12 km; počet obyvatel 5 417),
- Hostinné (dojezdová vzdálenost cca 9 km, počet obyvatel 4 352)
- Dvůr Králové nad Labem (dojezdová vzdálenost cca 27 km; počet obyvatel 15 710),
- Trutnov (dojezdová vzdálenost cca 27 km; počet obyvatel 30 459),

Obrázek 2: Poloha obce Kunčice nad Labem a okresu Trutnov



Zdroj: Mapy.cz



Obcí s rozšířenou působností je pro obec Kunčice nad Labem Vrchlabí, horské město v údolí horního toku Labe, které bývá nazýváno „bránou Krkonoš.“ Vrchlabí, které se rovněž nachází v západní části okresu Trutnov, je

¹ Zdroj: Krkonoše EU, link [zde](#)

² Zdroj: Wikipedia.org, link [zde](#)

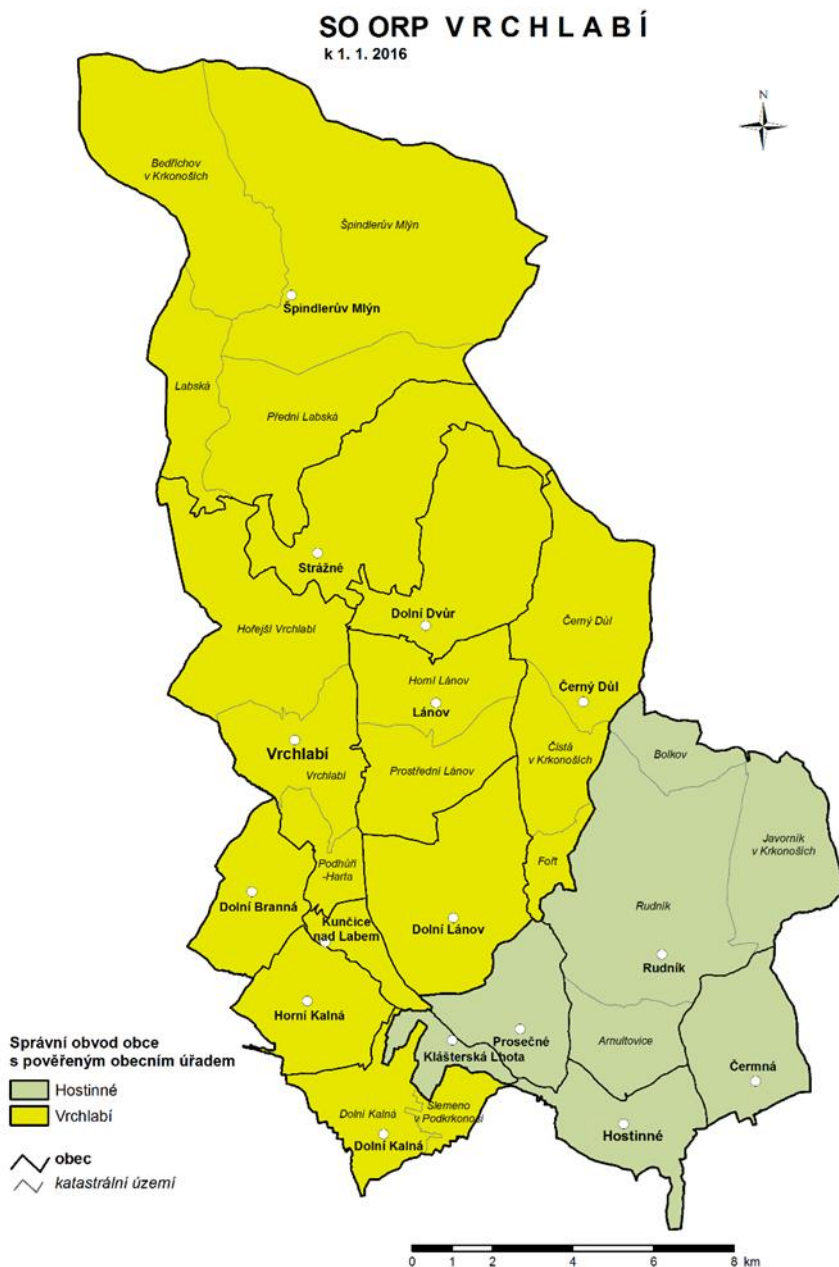
³ Zdroj: Národní památkový ústav, památkový katalog, link [zde](#)





přirozeným centrem střední části Krkonoš. Žije zde přes 12 tisíc obyvatel, nachází se zde několik mateřských a základních škol, městské jesle, základní umělecká škola, městská knihovna, nemocnice a subjekty poskytující sociální a návazné služby.

Obrázek 3: Administrativní dělení SO ORP Vrchlabí



Zdroj: ČSÚ

Dojezdový čas z Kunčic nad Labem do Hradce Králové je zhruba 1 hodina, do Liberce přibližně 1 hodina a 10 minut a dojezd do Prahy činí přibližně 1 hodinu a 40 minut.

Mezi symboly obce patří znak a vlajka. Znak je tvořen stříbrno-zeleně sníženým děleným štítem, vlevo nahoře se nachází listnatý strom, ke kterému zprava kráčí medvěd se zlatým náhubkem, vše přirozené barvy, dole stříbrné





vlnité břevno. Vlajku tvoří tři svislé pruhy, zelený, bílý a zelený, v poměru 1:2:1. V bílém pruhu utržená hnědá medvědí hlava se žlutým náhubkem. Poměr šířky k délce je 2:3.⁴

Obrázek 4: Znak a vlajka obce Kunčice nad Labem



Zdroj: Rekos.cz

2.1.1 Sídelní struktura

Podle posledního Sčítání lidu, domů a bytů z roku 2011⁵ bylo v Kunčicích nad Labem 141 domů z toho 126 rodinných domů, 12 bytových domů a 3 budovy spadaly do kategorie ostatních budov.

Tabulka 2: Počet a druh domů v obci Kunčice nad Labem (údaj platný k 26. 3. 2011)

Počet domů	celkem		141
	druh domu	bytové domy	12
		rodinné domy	126
		ostatní budovy (bez rodinných a bytových domů)	3

Zdroj: ČSÚ – Sčítání lidu, domů a bytů 2011

Bytů bylo ve stejném SLDB sečteno celkem 242, z toho 164 bytů se nacházelo v rodinném domě a 72 bytů bylo součástí bytového domu. Ve vlastnictví fyzických osob bylo celkem 153 bytů a ve spoluvlastnictví vlastníků bytů (jednotek) 61 bytů. V obci není žádný byt součástí bytového družstva. Obec vlastnila 3 bytové jednotky a stát 5.⁶ Převážná většina obyvatel obce Kunčice nad Labem žije v rodinných domech.

Tabulka 3: Počet bytů a druh domu, kde jsou umístěny v obci Kunčice nad Labem (údaj platný k 26. 3. 2011)

Počet bytů	celkem		242
	druh domu	bytové domy	72
		rodinné domy	164
		ostatní budovy (bez rodinných a bytových domů)	6

Zdroj: ČSÚ – Sčítání lidu, domů a bytů 2011

Dle dostupných dat (poslední dostupná data z roku 2011) přibýlo v obci Kunčice nad Labem od roku 1991 celkem 34 domů.

⁴ Zdroj: Registr komunálních symbolů

⁵ V době, kdy vznikala tato analýza (květen-prosinec 2021) stále nejsou zveřejněna data ze SLDB 2021.

⁶ Zdroj: ČSÚ – Sčítání lidu, domů a bytů 2011, link [zde](#)





Tabulka 4: Období výstavby domů v obci Kunčice nad Labem (údaj platný ke dni 26. 3. 2011)

Počet domů	celkem		141
	období výstavby domu		
		1919 a dříve	20
		1920-1945	23
		1946-1960	3
		1961-1970	8
		1971-1980	22
		1981-1990	18
		1991-2000	23
		2001 - 2011	11

Zdroj: ČSÚ – Sčítání lidu, domů a bytů 2011

Společenství obcí a mikroregiony:

Svazek obcí Horní Labe

Kunčice nad Labem jsou členem dobrovolného svazku obcí Horní Labe, který byl založen v roce 2003. Impulsem pro jeho vznik bylo společné prosazování zájmů členských obcí, zejména pak budování infrastruktury, rozvíjení cestovního ruchu, cykloturistiky, podnikání, řešení úkolů z oblasti školství, zdravotnictví, kultury, veřejné zeleně a veřejného osvětlení, zlepšování dopravní obslužnosti daného území, také zahraniční spolupráce, a především realizace společných rozvojových projektů obcí podél řeky Labe.⁷ Dalšími členskými obcemi jsou:

- Čermná
- Dolní Branná
- Dolní Dvůr
- Dolní Kalná
- Dolní Lánov
- Dolní Olešnice
- Horní Kalná
- Hostinné
- Chotěvice
- Klášterská Lhota
- Horní Olešnice
- Lánov
- Nemojov
- Prosečné
- Rudník
- Strážné
- Vrchlabí

⁷ Zdroj: Oficiální webové stránky obce, link [zde](#)





2.2 SOCIODEMOGRAFIE

Dle údajů Českého statistického úřadu zde k 31. 12. 2020 žilo celkem 563 obyvatel, z toho 297 mužů a 266 žen. Při rozloze 3,06 km² to představuje hustotu osídlení 184 obyvatel na km².

Tabulka 5: Vybrané údaje o obyvatelích obce Kunčice nad Labem (údaj platný k 31. 12. 2020)

Kunčice nad Labem (okres Trutnov)			
Počet obyvatel	celkem		563
	pohlaví	muži	297
		ženy	266
	věková skupina	0 - 14	89
		15 - 64	374
		65 a více	100

Zdroj: ČSÚ, vlastní databáze

Dle údajů Českého statistického úřadu činil průměrný věk obyvatele obce Kunčice nad Labem 42,1 let (údaj platný k 31. 12. 2020). U žen je tradičně průměrný věk vyšší než u mužů, v tomto případě hodnota vychází na 42,9 let a u mužů na 41,4 (což souvisí s obecně vyšší nadějí dožití u žen). Hodnoty průměrného věku obyvatel obce Kunčice nad Labem korespondují s hodnotami pro celou Českou republiku, viz tabulka níže.

Tabulka 6: Průměrný věk obyvatel obce Kunčice nad Labem (údaj platný k 31. 12. 2020)

Průměrný věk – Kunčice nad Labem		
celkem	muži	ženy
42,1	41,4	42,9
Průměrný věk – Česká republika		
celkem	muži	ženy
42,6	41,1	44

Zdroj: ČSÚ, vlastní databáze

Tabulka níže ukazuje změnu počtu obyvatel ve vybraných letech 2010 – 2020. V průběhu těchto let sledujeme trend mírného poklesu počtu obyvatel. V roce 2010 tvořilo celkovou populaci obce celkem 586 osob, na konci roku 2020 zde žilo 563 lidí. Pozitivním zjištěním je, že po celé sledované období se zvyšuje počet obyvatel ve věkové kategorii 0-14 let, respektive přibývaly v populaci děti.

Index stáří je používanou charakteristikou věkové struktury obyvatelstva, která vypovídá o stárnutí populace. Výsledná hodnota vypovídá o tom, kolik obyvatel ve věku 65 a více let připadá na 100 dětí do 15 let věku. Převyšuje-li výsledná hodnota indexu sto, počet osob na 65 let je vyšší než počet dětí v populaci, v případě Kunčic nad Labem se s vysokými hodnotami indexu stáří setkáváme v průběhu většiny sledovaného období.

Tabulka 7: Vybrané údaje o obyvatelích obce Kunčice nad Labem v letech 2010 – 2020 (údaj platný vždy k 31. 12. daného roku)

Období		2010	2011	2012	2013	2014	2015	2016	2017	2018	2019	2020	
Počet obyvatel	celkem	586	586	583	579	580	587	588	577	573	555	563	
	pohlaví	muži	316	314	312	305	307	310	309	300	305	294	297
		ženy	270	272	271	274	273	277	279	277	268	261	266



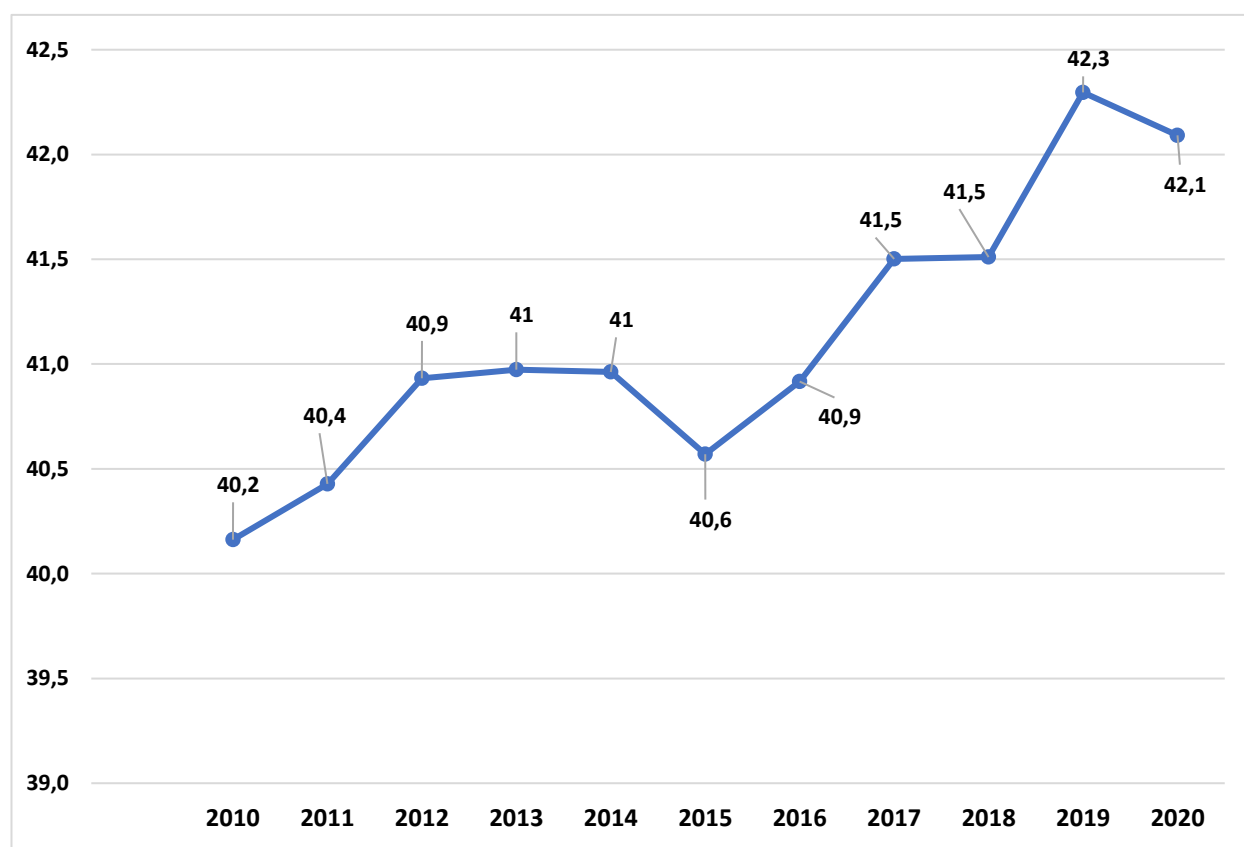


	věková skupina	0 - 14	73	79	77	77	79	89	91	88	85	81	89
		15 - 64	434	425	424	416	411	405	404	393	396	380	374
		65 a více	79	82	82	86	90	93	93	96	92	94	100
Průměrný věk	celkem		40,2	40,4	40,9	41	41	40,6	40,9	41,5	41,5	42,3	42,1
Index stáří (v %)	celkem		108,2	103,8	106,5	111,7	113,9	104,5	102,2	109,1	108,2	116	112,4

Zdroj: ČSÚ, vlastní databáze

Následující graf ukazuje, jak se mění průměrný věk obyvatel obce, respektive jak rychle či pomalu populace obce Kunčice nad Labem stárne. Během posledních deseti let došlo k nárůstu průměrného věku o 1,9 roku. Jedná se však o trend celé české společnosti. V celé České republice roste počet osob ve věku 65 let a více, zvyšuje se zastoupení seniorů v celé populaci. Dle údajů ČSÚ vzrostl počet seniorů mezi lety 2010 a 2019 téměř o půl milionu z 1,64 na 2,13 milionu.

Graf 1: Průměrný věk obyvatel obce Kunčice nad Labem v letech 2010 – 2020 (údaj platný vždy k 31. 12. daného roku)

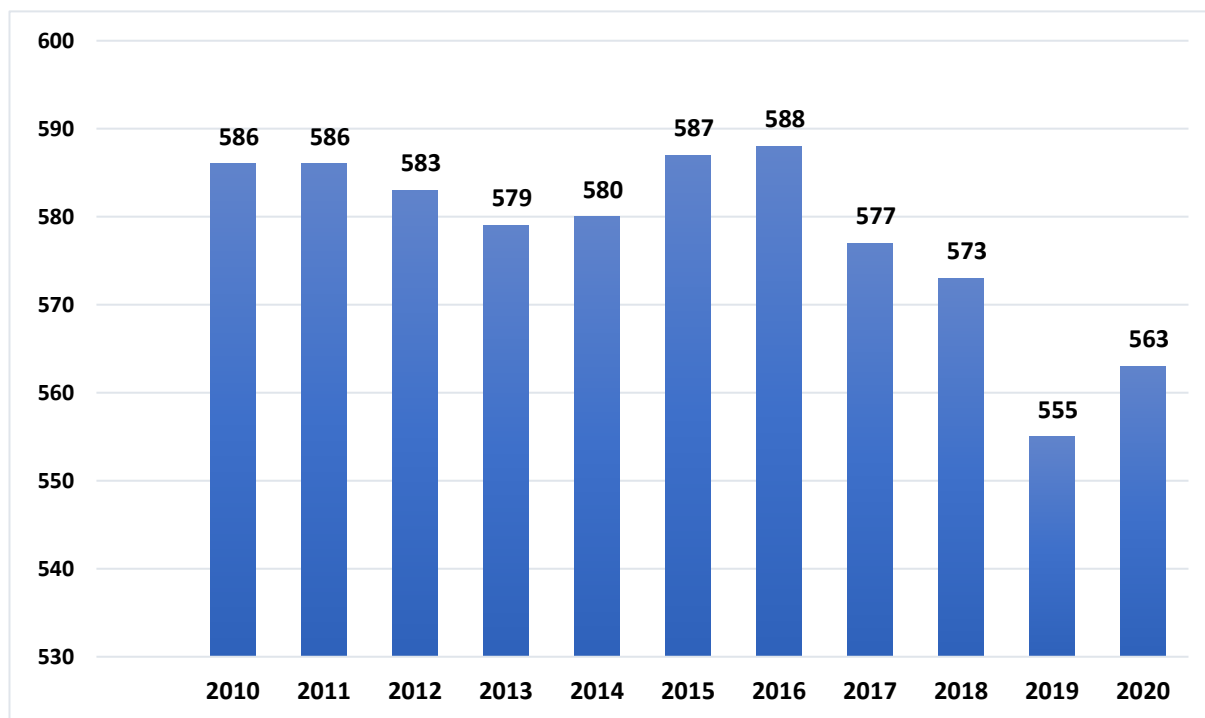


Zdroj: ČSÚ, vlastní databáze





Graf 2: Vývoj počtu obyvatel obce Kunčice nad Labem v letech 2010 – 2020 (údaj platný vždy k 31. 12. daného roku)



Zdroj: ČSÚ, vlastní databáze

Pohyb obyvatelstva

V rámci pohybu obyvatelstva se obvykle sleduje, zda v dané obci či v městě dochází k migračním ztrátám či naopak populace obce roste. V případě menších měst či obcí se lze v posledních letech často setkat s trendem navyšování migračních ztrát, ty poté mají za následek zhoršování věkové struktury obyvatelstva, dále mohou mít vliv na sociální složení obyvatelstva (odchod kvalifikovaných pracovních sil, odchod mladých lidí). V ideálním případě by se mělo zabránit zvyšování migračních ztrát. V případě obce Kunčice nad Labem však v průběhu posledních 15 let sledujeme pozitivní hodnoty celkového přírůstku (více tabulka níže).

Tabulka 8: Vybrané údaje o pohybu obyvatelstva obce Kunčice nad Labem v letech 2005, 2010, 2015 a 2020

Rok	2005	2010	2015	2020
Stav k 1.1.	595	577	580	555
Živě narození	4	5	5	10
Zemřelí	2	6	6	5
Přirozený přírůstek/úbytek	2	-1	-1	5
Přistěhovalí	22	24	25	16
Vystěhovalí	17	14	17	13
Přírůstek/úbytek stěhováním	5	10	8	3
Stav k 31.12.	602	586	587	563
Celkový přírůstek/úbytek	7	9	7	8

Zdroj: ČSÚ, vlastní databáze





Ekonomická aktivita obyvatel

Dle dat ze Sčítání lidí, domů a bytů z roku 2011⁸ máme k dispozici data o ekonomické aktivitě občanů obce Kunčice nad Labem.

Tabulka 9: Ekonomická aktivita občanů obce Kunčice nad Labem (SLDB, 2011)

Celkem obyvatel		530
ekonomická aktivita	zaměstnanci, zaměstnavatelé, samostatně činní, pomáhající	242
	pracující důchodci	5
	pracující studenti a učni	1
	ženy na mateřské dovolené (28 nebo 37 týdnů)	4
	nepracující důchodci	118
	ostatní ekonomicky neaktivní s vlastním zdrojem obživy	9
	žáci, studenti, učni	77
	hledající první zaměstnání	1
	ostatní nezaměstnaní	18
	osoby v domácnosti, děti předškolního věku, ostatní závislé osoby	30
	nezjištěno	25

Zdroj: ČSÚ

Národnostní složení

Při Sčítání lidu, domů a bytů v roce 2011 měli jednotliví respondenti možnost přihlásit se k určité národnostní skupině podle vlastního rozhodnutí. Z výsledků sčítání obyvatelstva vyplývá, že téměř 67 % obyvatel obce Kunčice nad Labem se v roce 2011 hlásilo k české národnosti. Z ostatních národností byla dále zastoupená národnost slovenská (5 obyvatel). Celkem 167 osob svou národnost nevedlo.

Tabulka 10: Obyvatelstvo obce Kunčice nad Labem podle národnosti

celkem		530
národnost	česká	354
	slovenská	5

⁸ V době, kdy vznikala tato analýza (květen-prosinec 2021) stále nejsou zveřejněna data ze SLDB 2021. Aktuální hodnoty budou aktualizovány po jejich zveřejnění.





	polská	1
	německá	1
	maďarská	1
	ukrajinská	1
	neuveдено	167

Zdroj: ČSÚ

Vzdělanost

V rámci celorepublikového porovnávání je úroveň vzdělanosti v Královéhradeckém kraji nad průměrem ČR, především v kategoriích středního vzdělání s maturitou a bez maturity, podíl vysokoškolsky vzdělaných je naopak pod průměrem ČR.⁹ V níže uvedené tabulce jsou uvedeny počty obyvatel Kunčic nad Labem dle nejvyššího ukončeného vzdělání dle výsledků SLDB z roku 2011. Nejvyšší počet obyvatel – 41,5 % představují lidé vyučení nebo se středním odborným vzděláním bez maturity.

Tabulka 11: Obyvatelstvo obce Kunčice nad Labem podle nejvyššího ukončeného vzdělání

obyvatelstvo ve věku 15+ celkem		463	procenta
nejvyšší ukončené vzdělání	bez vzdělání	2	0,4 %
	základní včetně neukončeného	100	21,6 %
	střední včetně vyučení bez maturity	192	41,5 %
	úplné střední vzdělání s maturitou	99	21,4 %
	vyšší odborné vzdělání	6	1,3 %
	nástavbové vzdělání	14	3 %
	vysokoškolské vzdělání včetně vědecké výchovy	29	6,3 %
	bakalářské vzdělání	5	1,1 %
	magisterské vzdělání	21	4,5 %
	doktorské vzdělání	3	0,6 %
	nezjištěno	23	5 %

Zdroj: ČSÚ

⁹ Zdroj: ČSÚ





2.3 OBČANSKÁ VYBAVENOST A VEŘEJNÉ SLUŽBY

Nabídka služeb v obci je omezená. Ačkoli v minulosti byla nabídka mnohem širší, dnes v obci působí jeden obchod se smíšeným zbožím, pobočka pošty, čerpací stanice, autoservis a pneuservis. V obci je jedna restaurace. Obyvatelé si mohou zajistit stravování dovozem jídla od společností, které zajišťují rozvoz jídla.

Nově se buduje kadeřnictví v budově obecního úřadu. Otvírat by mělo v nejbližší době.

Ostatní služby se vůbec nevyskytují nebo jsou prováděny sousedskou výpomocí. Je to dáno zejména poptávkou a snadnou dostupností služeb ve Vrchlabí a jejich rozsahem. Z ekonomického hlediska nelze předpokládat, že by se významně rozšířily další služby, založené na zájmu místních obyvatel.

2.3.1 Sociální a návazné služby

Sociální a návazné služby představují soubor činností, které jsou zaměřeny na podporu a pomoc těm, kteří z nějakého důvodu pomoc druhých potřebují. Bez takové pomoci může těmto osobám hrozit sociální vyloučení či jim mohou z nedostatku péče hrozit zdravotní a jiná rizika. Obecné dělení sociálních a návazných služeb vymezuje sociální poradenství, služby sociální péče a služby sociální prevence. Forma sociální péče může být terénní (pečovatelská služba, streetworking), ambulantní (různé poradny, nízkoprahová centra) a pobytová (domovy pro seniory, domovy pro osoby se zdravotním postižením aj.).

Příjemci sociálních a návazných služeb jsou:

- Senioři
- Lidé se zdravotním postižením
- Rodiny s dětmi
- Cizinci, národnostní menšiny, azylanti (žadatelé o azyl)
- Lidé žijící na okraji společnosti
- Osoby závislé, ohrožené závislostí
- Osoby bez přístřeší
- Osoby v krizi

Podle registru poskytovatelů sociálních a návazných služeb¹⁰ je aktuálně v okrese Trutnov registrováno 65 subjektů poskytujících sociální a návazné služby. Nejvíce jsou zastoupeny tyto služby:

- Pečovatelská služba (12)
- Domovy pro seniory (8)
- Odborné sociální poradenství (7)
- Sociální rehabilitace (5)
- Domovy se zvláštním režimem (4)
- Denní stacionáře (3)
- Služby osobní asistence (3)
- Sociálně aktivizační služby pro rodiny s dětmi (3)

V obci se nenachází žádné zařízení sociální péče. Péči o seniory a zdravotně znevýhodněné je zde zajišťována především rodinnými příslušníky. Existuje ale také možnost využít služeb organizací zaměřených na poskytování osobní asistence a pečovatelské služby v domácím prostředí klienta. V oblasti sociální péče je většina standardně využívaných služeb k dispozici ve Vrchlabí, které má pro územně správním obvodu ORP zpracovanou strategii rozvoje sociálních služeb pro seniory, osoby se zdravotním postižením, pro rodiny, děti a mládež, pro osoby ohrožené sociálním vyloučením. Více následující přehled.

¹⁰ Odkaz [zde](#)





2.3.1.1 Senioři a zdravotně postižení¹¹

Domov pro seniory Vrchlabí

Domov pro seniory Vrchlabí poskytuje tři sociální služby: Domov pro seniory, Domov se zvláštním režimem a Odlehčovací službu. Cílem služeb je vytvořit klientům důstojné a bezpečné zázemí, individuální přístup ke každému klientovi, zajistit jejich fyzickou a psychickou soběstačnost, podpořit jejich sociální vztahy a umožnit jim v nejvyšší možné míře zapojit se do běžného života.¹²

Domov pro seniory se nachází v centrální části města Vrchlabí, což zajišťuje jednodušší kontakt klientů s jejich společenským prostředím. Domov se skládá ze dvou budov, které jsou propojeny koridorem (obě jsou řešeny bezbariérově). Součástí areálu domova je rozlehlá zahrada. Služba Domova pro seniory je zajišťována v budově A (nazývané jako „vila“). Kapacita domova pro seniory je 55 pobytových míst. Pokoje jsou jednolůžkové, dvojlůžkové a třílůžkové. Všechny pokoje jsou vybaveny ošetřovatelskými lůžky, dřevěným nábytkem a umyvadly s teplou a studenou vodou. Sociální zařízení (WC a koupelna) jsou řešeny jako společné pro každé patro.¹³ Cílovou skupinou jsou senioři od 65 let s bydlištěm v Královéhradeckém kraji, případně s prokázanou vazbou na Královéhradecký kraj, kteří potřebují z důvodu nepříznivých trvalých změn zdravotního stavu a snížené soběstačnosti celodenní pomoc při zvládnutí péče o vlastní osobu. Předpokládá se, že pravidelnou pomoc již nemůže zajistit rodina ani jiné, v místě dostupné služby.

Domov se zvláštním režimem se nachází v budově B („nová budova“), kde jsou pro klienty s demencí Alzheimerova typu k dispozici nově zrekonstruované jednolůžkové pokoje s kapacitou 6 míst. Posláním pobytové sociální služby domova se zvláštním režimem je nabídnout seniorům s demencí Alzheimerova typu plnohodnotné zázemí nahrazující domácí prostředí, ve kterém již nemohou zůstat z důvodu potřeby pravidelné pomoci v péči o vlastní osobu.¹⁴

Odlehčovací služba je poskytována v budově A („vila“), kapacita pro odlehčovací službu činí 3 pobytová místa. Posláním pobytové odlehčovací služby Domova pro seniory Vrchlabí je nabídnout seniorům plnohodnotné zázemí nahrazující domácí prostředí, ve kterém žijí a kde nemohou zůstat z důvodu potřeby pravidelné pomoci v péči o vlastní osobu.¹⁵ Tato služba se poskytuje maximálně na 3 měsíce.

Další služby pro seniory a zdravotně postižené zajišťují v oblasti tyto organizace:

- ❖ **Domov důchodců Dvůr Králové nad Labem**
- ❖ **Domov pro seniory Pilníkův**
- ❖ **Dům Sluníčko Mladé Buky (služba Domov pro seniory)**
- ❖ **Osobní asistence, Diakonie ČCE - středisko Světlo ve Vrchlabí**
 - Služba pro osoby, které potřebují podporu druhého člověka při zajišťování svých základních potřeb, aby mohly nadále žít ve svých domácnostech.
- ❖ **Centrum pro dětský sluch Tamtam, o.p.s Raná péče Čechy**
 - Podpora rodin s dítětem se sluchovým postižením, aby zvládla novou situaci, naučila se komunikovat se svým dítětem a mohla žít běžným způsobem života. Raná péče Čechy poskytuje formou terénních konzultací v domácnostech rodinám s dítětem se sluchovým postižením soubor sociálních, psychologických, terapeutických, rehabilitačních a informačních služeb, které vycházejí ze specifických potřeb rodin uživatelů, ovlivněných důsledky narození dítěte s postižením.
- ❖ **Domácí hospic Duha, o.p.s.**
 - Domácí hospicová péče je zdravotní služba, která zajišťuje ošetřovatelskou a paliativní péči v domácím

¹¹ Zdroj: Zdrojem následujících podkapitol (2.3.1.1, 2.3.1.2 a 2.3.1.3) jsou oficiální webové stránky města Vrchlabí, link [zde](#)

¹² Zdroj: MÚ Vrchlabí, link [zde](#).

¹³ Zdroj: Oficiální webové stránky Domova pro seniory Vrchlabí

¹⁴ Zdroj: *tamtéž*

¹⁵ Zdroj: *tamtéž*





prostředí pacienta tak, aby mohl prožít poslední dny svého života doma, důstojně, v kruhu svých blízkých.

❖ **Domov svatého Josefa, Oblastní charita Červený Kostelec**

- Zařízení poskytuje rehabilitační pobyty a sociální služby lidem nemocným roztroušenou sklerózou od 18 let věku.

❖ **Oblastní odbočka SONS ČR, z.s., Vrchlabí**

- Organizace, která je zde proto, aby pomáhala lidem slabozrakým a nevidomým zvládnout běžné činnosti všedního dne a žít plnohodnotným životem. Stěžejní činností je pomoc výběru vhodných pomůcek, nabídka různorodých aktivit a poradenství.

❖ **Stacionář RIAPS**

- Stacionář RIAPS poskytuje sociálně rehabilitační služby lidem s duševním onemocněním ve věku 18-64 let. Posláním organizace je pomoc a podpora při udržení, obnovení nebo získání základních dovedností vedoucích k samostatnému a soběstačnému životu ve společnosti. Pobočky: Trutnov, Dvůr Králové nad Labem, terénní služby.

❖ **Svaz postižených civilizačními chorobami v ČR, z.s., základní organizace Kunčice nad Labem**

2.3.1.2 Rodina, děti a mládež

Dětské centrum a ZDVOP při Dětském centru Dvůr Králové nad Labem

Dětské centrum ve Dvoře Králové nad Labem poskytuje ochranu a pomoc dětem, které se ocitly v nouzi. Nabízí možnosti dočasného pobytu v Zařízení pro děti vyžadující okamžitou pomoc (ZDVOP); dlouhodobou péči dětem s postižením nebo nařízenou ÚV v rámci Dětského centra; nebo zácvk matky v péči o dítě. Nejvyšší snahou zařízení je návrat dítěte do původní rodiny.

Raná péče, Diakonie ČCE – Středisko Světlo ve Vrchlabí

Snahou této organizace je, co největší začlenění rodiny do běžného života podle jejich potřeb a přání. Služba se poskytuje formou návštěvy dítěte přímo v rodině, v jeho přirozeném prostředí, případně ambulantně ve středisku. Základní činnosti-výchovné, vzdělávací a aktivizační činnosti, zprostředkování kontaktu se společenským prostředím, sociálně terapeutické činnosti, pomoc při uplatňování práv, oprávněných zájmů a při obstarávání osobních záležitostí.

Sociálně aktivizační služba, Diakonie ČCE - středisko Světlo ve Vrchlabí

Poskytování podpory rodinám s dětmi, které jsou ohroženy sociálním vyloučením.

SHELTER – Nízkoprahové zařízení pro děti a mládež

Shelter je nízkoprahové zařízení pro děti a mládež, jeden z programů RIAPSu Trutnov. Cílem SHLETERU je preventivně působit a zamezovat sociálně patologickému chování mládeže: zabavit děti a mládež a ukázat jim alternativy trávení volného času, aby se zbytečně netoulaly po ulicích nebo po hospodách. SHELTER dále poskytuje sociální poradenství, pomoc v krizi, ale i prostor pro jejich vlastní zájmy. Pracovníci debatují s dětmi a mladistvými o tématech obecných i osobních. SHELTER sídlí v Trutnově na adrese Spojenecká čp. 69.

2.3.1.3 Lidé v tíživé sociální situaci

Kontaktní centrum, RIAPS Trutnov

Ambulantní a terénní služby určené osobám na návykových látkách závislým či těm, kteří jsou závislostí ohroženi. Kontaktní centrum (tzv. K centrum) RIAPSu v Trutnově poskytuje zdravotní (výměna a distribuce zdravotnického materiálu vč. stříkaček, testování na infekční choroby) a sociální (pomoc s hledáním práce, vyřízení dokladů, soc. dávek, zprostředkování léčby) služby. Sídlo K centra se nachází v Trutnově, ale v rámci Terénních služeb pracovníci centra vyjíždí i do dalších měst (Vrchlabí, Dvůr Králové nad Labem, Hostinné, Úpice).





Další služby pro lidi v tíživé sociální situaci zajišťují v oblasti tyto organizace:

- ❖ **Centrum Psychologické Podpory, z.s.**
- ❖ **Azylový dům Žofie, Dvůr Králové nad Labem**
 - Azylový dům poskytuje pomoc a podporu osobám, které se nacházejí v nepříznivé sociální situaci spojené se ztrátou bydlení, a to od 18 let věku
 - Podmínkou je trvalé bydliště ve Dvoře Králové nad Labem a v obcích správního obvodu obce s rozšířenou působností Dvůr Králové nad Labem
- ❖ **Dům Matky Terezy, Středisko sociálních služeb pro lidi bez domova, Oblastní charita Hradec králové**
 - Dům Matky Terezy poskytuje ubytování a zázemí mužům bez domova v nepříznivé sociální situaci spojené se ztrátou bydlení.
- ✓ **Intervenční centrum pro osoby ohrožené domácím násilím, Charita Hradec Králové**
 - Intervenční centrum Hradec Králové je registrovaná sociální služba, která se zaměřuje na pomoc osobám ohroženým domácím násilím a jejich blízkým, od 16 let věku. Intervenční centrum nabízí krizovou intervenci, sociálně právní a psychologické poradenství formou osobních, telefonických či emailových konzultací. Služba je poskytována bezplatně.
- ✓ **Občanská poradna, Farní charita Dvůr Králové nad Labem**
 - Poradna se mimo jiné zaměřuje na dluhovou problematiku, a to zejména na pomoc se zpracováním návrhu na oddlužení a jeho podání. Další řešené oblasti jsou např. rodinná, sociální, bydlení, pracovní právní. Poradenství je poskytováno zdarma.

2.3.2 Zdravotnictví

V obci se nenachází žádné zdravotnické zařízení a obec patří do spádové oblasti Vrchlabí. Zde je převážná většina praktických a odborných lékařů. V případě naléhavé potřeby je v obci zdravotní záchranná služba v několika minutách. Vzhledem k blízkosti a snadné dostupnosti Vrchlabí, kde se nachází nemocnice, poliklinika i řada dalších ordinací s různou specializací, je lékařská péče přesto dobře zajištěna. V případě potřeby navštěvuje staré lidi lékař z Vrchlabí. Obdobné zdravotnické služby jsou občany využívány i v Jilemnici. Někteří občané využívají i zdravotní středisko v Hostinném.

Nemocnice

Nejbližším větším zdravotnickým zařízením je Nemocnice Vrchlabí. Dojezdová vzdálenost z centra obce je přibližně 6 km (10 minut jízdy autem). Nemocnice Vrchlabí, jejímž vlastníkem je od roku 2016 Penta Hospitals CZ, s.r.o. je spádovým zařízením zhruba pro 35 tisíc obyvatel.¹⁶ V nemocnici se nachází tyto ambulance: rehabilitace a fyzikální medicíny, chirurgická ambulance, dermatologická ambulance, diabetologická ambulance, gastrocentrum, gynekologická ambulance, interní ambulance, kardiologická ambulance, ortopedická ambulance a traumatologická ambulance. Dále je zde celkem 8 oddělení: chirurgické oddělení, interní oddělení, léčebná rehabilitace a fyzioterapie, oddělení akutní medicíny a následné intenzivní péče, oddělení dlouhodobé následné péče, oddělení klinické biochemie a hematologie, oddělení následní rehabilitační péče a radiologické oddělení.

V podobné vzdálenosti (jako nemocnice ve Vrchlabí) se nachází Městská nemocnice, a.s., ve Dvoře Králové. Dojezdová vzdálenost z centra obce je přibližně 18 km (cca 21 minut jízdy autem). Městská nemocnice je zdravotnické zařízení ve vlastnictví Královéhradeckého kraje. Nemocnice je poskytovatelem akutní lůžkové péče (v oboru interním, chirurgickým a urologickým), následné péče a provozovatelem odborných ambulancí a oddělení komplementu.¹⁷

¹⁶ Zdroj: Pentahospitals.cz, link [zde](#)

¹⁷ Zdroj: Oficiální webové stránky Městské nemocnice, Dvůr Králové, link [zde](#)





Poliklinika Vrchlabí

Poliklinika Vrchlabí sídlí v ulici Jihoslovanská je nestátní lékařské zařízení sdružující následující lékařské obory: gynekologie, chirurgie, interna, diabetologie, ORL (ušní, nosní, krční), ortopedie, praktický lékař, stomatologie, urologie, zubní laboratoř.¹⁸ V prostorách polikliniky se nachází také lékárna a rentgen.

Obrázek 5: Poliklinika Vrchlabí



Zdroj: <https://cumaps.net/>

¹⁸ Zdroj: Česká poliklinika, link [zde](#)





2.3.3 Školství

V obci působí Základní škola a Mateřská škola Kunčice nad Labem, jedná se o příspěvkovou organizaci zřizovanou obcí. Střední škola se v obci nenachází, nejbližší střední školy se nachází v městě Hostinném či ve Vrchlabí.

Základní škola poskytuje základní vzdělání žákům od 1. do 5. ročníku ve dvou třídách. Kapacita školy je 60 žáků. Hlavním úkolem školy je poskytovat základní vzdělání, zajišťovat další vzdělání a výchovné aktivity pro žáky ve škole a blízkém okolí.

Škola je plně vybavena jak pedagogicky tak i materiálně. Škola je typicky venkovská s rodinným klimatem, kde děti mají individuální přístup, hodně času tráví venku na zahradě a na hřišti. Při škole funguje i školní družina pro činnost dětí po skončení vyučování a jídelna. Po ukončení 5. třídy přestupují žáci na vyšší stupeň do základních škol v okolních městech a musí denně dojíždět. Počet žáku je stabilní i díky žákům z okolních obcí.

Mateřská škola disponuje kapacitou 30 dětí. Školka je dobře vybavena personálně i materiálně a je oblíbená pro osobní přístup k dětem. Mimo jiné zde tráví děti hodně času venku. Základní i mateřská škola jsou provozovány v obecních budovách, které jsou sice staré, ale v dobrém technickém stavu. Z hlediska středního školství je spádovost daná snadnou dostupností a šíří nabídky oborů – děti nejčastěji dojíždějí do Vrchlabí, Jilemnice a Hostinného.

Obrázek 6: ZŠ a MŠ, Kunčice nad Labem



Zdroj: Oficiální webové stránky obce





2.4 SPRÁVA A ŘÍZENÍ OBCE A ÚŘADU

2.4.1 Vedení obce

Volební období 2018–2022

Zastupitelstvo má 9 členů a jsou v něm zastoupena 2 politická uskupeními.

- Hasiči Kunčice nad Labem – 5 mandátů
- Kunčice nad Labem - sdružení nezávislých kandidát – 4 mandáty

Rada obce není ustanovena.

ZM zřizuje jako své poradní orgány výbory (komise nejsou zřízeny). Níže je uveden aktuální seznam výborů:

Výbory:

- Finanční výbor
- Kontrolní výbor
- Ekologický výbor

Strategická a prováděcí dokumentace:

- Obec má zpracovaný územní plán.
- Obec má zpracovaný Program rozvoje obce na období 2016 – 2021.
- Obec má zpracován povodňový plán.

Obecní úřad je tvořen:

- Starostkou
- Místostarostkou
- Účetní

Ostatní informace:

- Další činnosti jako úklid, pomocné administrační práce, odborné technické práce dle aktuálních potřeb jsou zajišťovány pracovníky na základě dohod o provedení práce. Na základě dohod s úřadem práce zaměstnává obec také pracovníky na veřejně prospěšné práce. Tito vykonávají pomocné práce a jsou hrazeny z projektů na podporu zaměstnanosti.
- Obec patří pod obec s rozšířenou pravomocí Vrchlabí, kde občané z Kunčic naleznou potřebné úřady statní správy. Na základě veřejnoprávní smlouvy zajišťuje pro obec přestupkové řízení Městský úřad Vrchlabí.
- V obci nepůsobí obecní policie.
- O bezpečnost v obci se stará Obvodní oddělení Policie ČR se služebnou ve Vrchlabí, kde je vyčleněn jeden pracovník, který má na starosti vedle obce Kunčice nad Labem i Podhůří. I přes snahu se zatím nepodařilo dojednat spolupráci s Městskou policií ve Vrchlabí.
- Doba dojezdu do obce u hasičské záchranné služby i Policie ČR nepřekračuje 10 minut. Část obce se nachází v povodňovém pásmu. Je zpracován povodňový plán a připravena opatření při povodni. Žádná specifická opatření k předcházení živelním pohromám nejsou v obci realizována. K varování obyvatelstva před nebezpečím je určen portál „Hlášení rozhlasu“, kde občanům dorazí SMS nebo e-mail.
- Obec vlastní malý hřbitov, který udržuje v dobrém stavu a stará se o jeho provoz. Hřbitov je v pěkném prostředí mimo zastavěnou část a vede k němu místní komunikace, která je zpevněna štěrkem. Je zde zřízeno malé parkoviště pro návštěvníky hřbitova.

2.4.2 Obecní organizace a vnější vztahy

Obec zřizuje pouze jednu příspěvkovou organizaci:





- Základní škola a mateřská škola Kunčice nad Labem

Obec je součástí těchto právnických osob:

- Svazek obcí Horní Labe – podíl přímý: 5,56 %
- Krkonoše – svazek měst a obcí – podíl přímý: 2,50 %
- Místní akční skupina Krkonoše, z. s. – podíl přímý: 1,61 %





2.5 HOSPODAŘENÍ OBCE

V rámci analýzy ekonomického hodnocení finančního zdraví obce Kunčice nad Labem jsou zhodnoceny dva základní principy v dlouhodobém horizontu. Prvním z nich je stav veřejných financí, což je finanční stavovou veličinou zobrazující aktuální stav financí bez ohledu na finanční kondici subjektu. Tento ukazatel je stavový. Jedná se např. o stav závazků, příjmů, výdajů, pohledávek, aktiv, cash flow, stavu finanční obnovy majetku atp. Druhým sledovaným principem je finanční kondice města, který zahrnuje finanční potenciál, tedy schopnost vytvářet finance bez ohledu na stav financí subjektu. Tento ukazatel je vývojový.

Níže uvedený analytický přehled sleduje vývoj těchto dvou veličin v obci Kunčice nad Labem v letech 2016 – 2021 (údaj k 30. 6.). Do budoucna může rovněž sloužit jako podklad pro tvorbu rozpočtového výhledu, jelikož předpokladem pro efektivní řízení a plánování financí města je znalost vývoje, trendu a stavu financí.

Stanovit správně finanční koncepci a výhled znamená především znát **trendy a stav financí, příležitosti a ohrožení**. Samospráva může získat ucelený pohled na finance města pouze tehdy, má-li souhrnné informace v časové řadě a v souvislostech. Bez těchto svodných údajů se může stát, že se finance snadno vymknou kontrole.

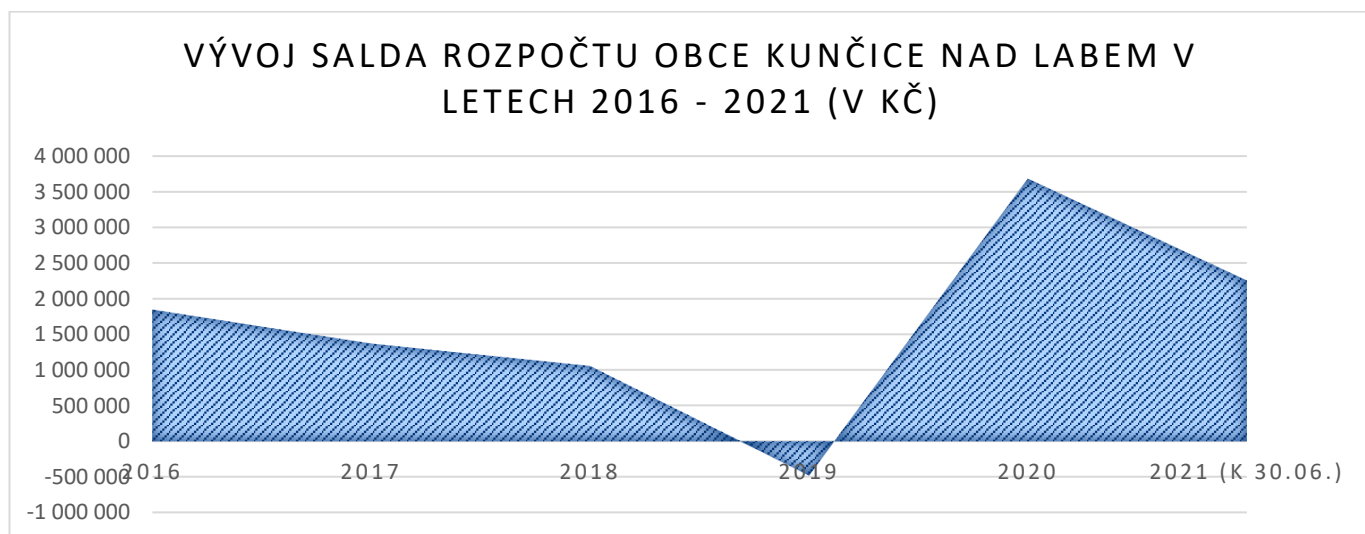
Tabulka 12: Vývoj vybraných ukazatelů příjmů a výdajů obce Kunčice nad Labem

	2016	2017	2018	2019	2020	2021 (k 30.06.)
Daňové příjmy	7 338 371	7 497 607	8 328 378	8 885 512	8 190 695	4 229 515
Nedaňové příjmy	780 575	868 200	678 434	693 340	570 862	374 701
Přijaté transfery	512 700	664 392	556 481	3 005 396	1 381 650	87 225
Kapitálové příjmy	18 684	175 654	0	0	559 360	2 187 696
Příjmy celkem	8 650 330	9 205 853	9 563 293	12 584 248	10 702 566	6 879 137
Běžné výdaje	4 865 919	5 315 082	5 923 679	5 526 993	6 051 249	4 213 533
Kapitálové výdaje	1 938 188	2 519 694	2 584 557	7 537 037	969 654	412 318
Výdaje celkem	6 804 107	7 834 776	8 508 236	13 064 030	7 020 903	4 625 851
Saldo příjmů a výdajů	1 846 223	1 371 077	1 055 056	-479 782	3 681 664	2 253 286

Zdroj: Monitor MF ČR, vlastní zpracování M.C.TRITON, spol. s r.o.

Rozpočty obce byly od roku 2016 kromě roku 2019 vždy **přebytkové**. Celkově obec **hospodařila rozpočtově správně**. Vývoj rozpočtového salda Kunčice nad Labem za posledních šest let je kumulativně kladný (cca 9,7 mil. Kč).

Graf 3: Vývoj salda rozpočtu obce Kunčice nad Labem v letech 2016 - 2021 (v Kč)

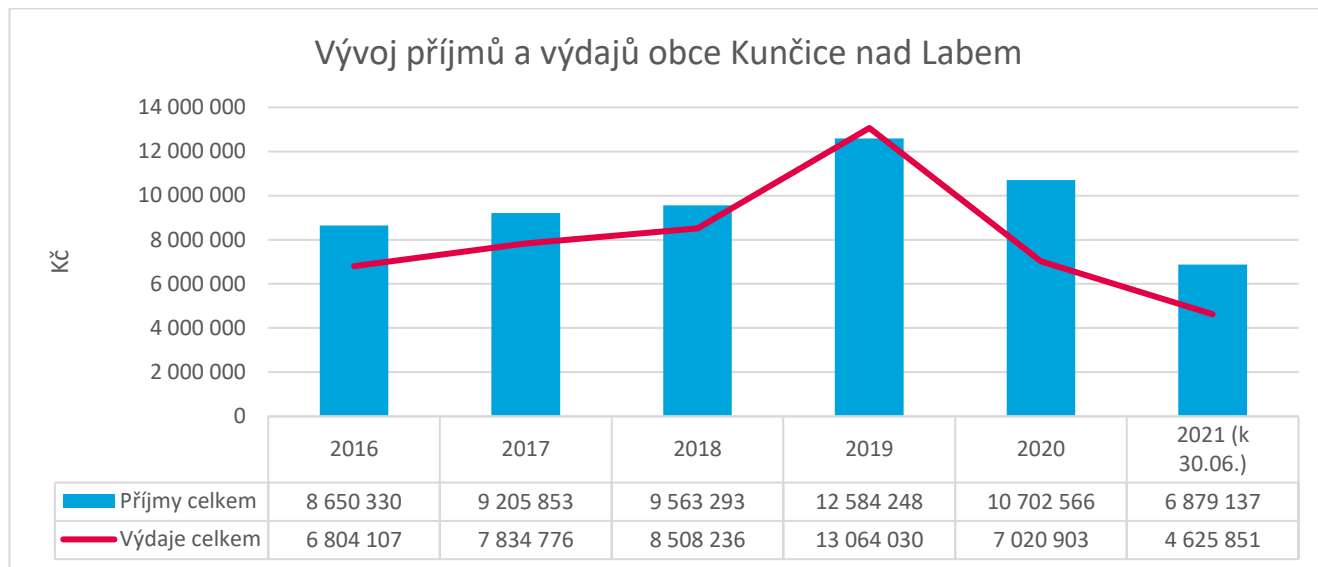


Zdroj: Zdroj: Monitor MF ČR, vlastní zpracování M.C.TRITON, spol. s r.o.



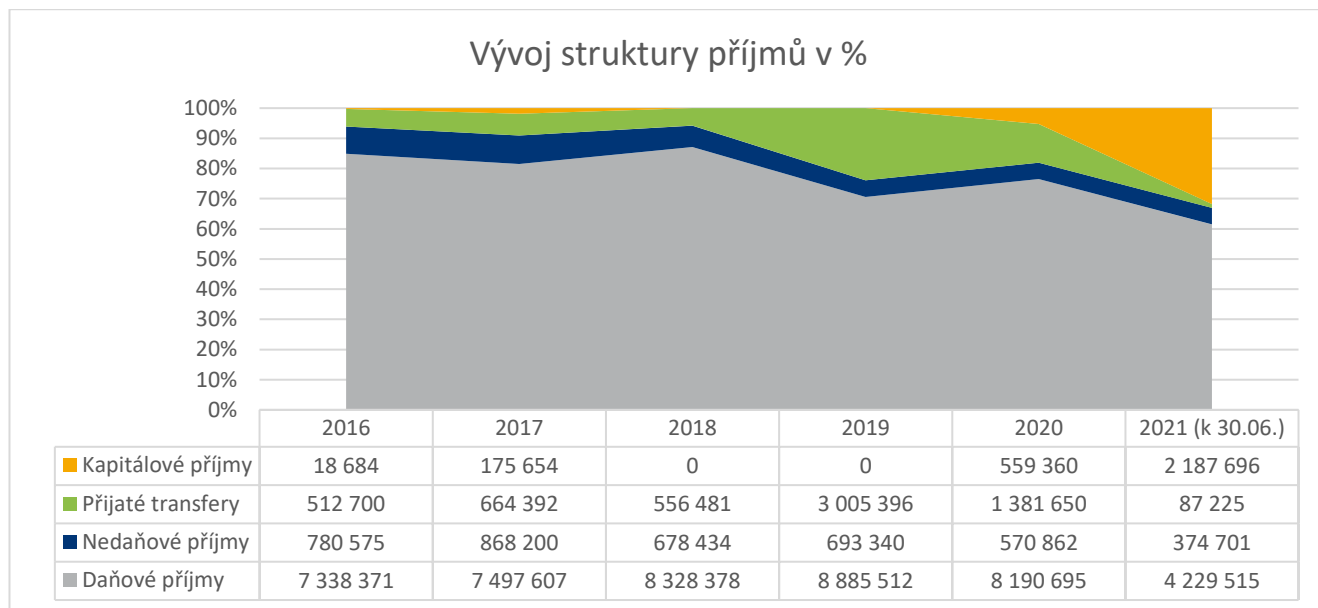


Graf 4: Vývoj příjmů a výdajů obce Kunčice nad Labem v letech 2016 - 2021 (v Kč)



Zdroj: Monitor MF ČR, vlastní zpracování M.C.TRITON, spol. s r.o.

Graf 5: Vývoj a struktura příjmů obce Kunčice nad Labem v letech 2016 – 2021



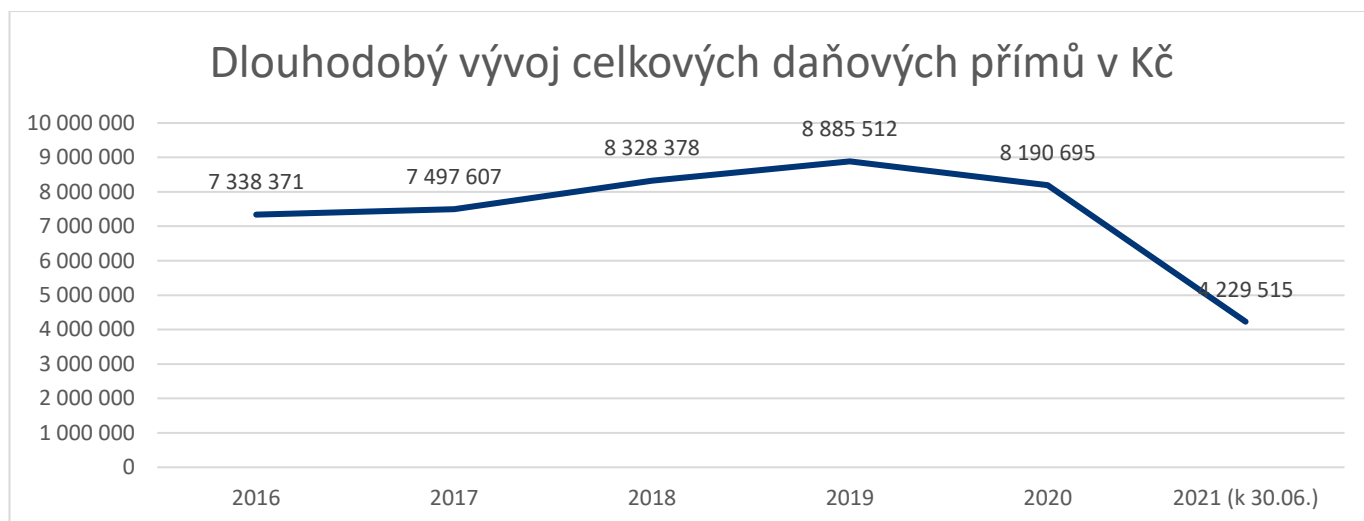
Zdroj: Zdroj: Monitor MF ČR, vlastní zpracování M.C.TRITON, spol. s r.o.

Nedaňové příjmy města v průměrné výši cca 661 tis. Kč ročně pocházely především z oblasti navázaných na odpadové hospodářství a z příjmů vlastní činnosti.

Daňové příjmy sice představovaly dosud cca 77 % příjmů a jejich váha kolísala ve vazbě na dotace.

Graf 6: Vývoj celkových daňových příjmů obce Kunčice nad Labem v letech 2016 - 2021





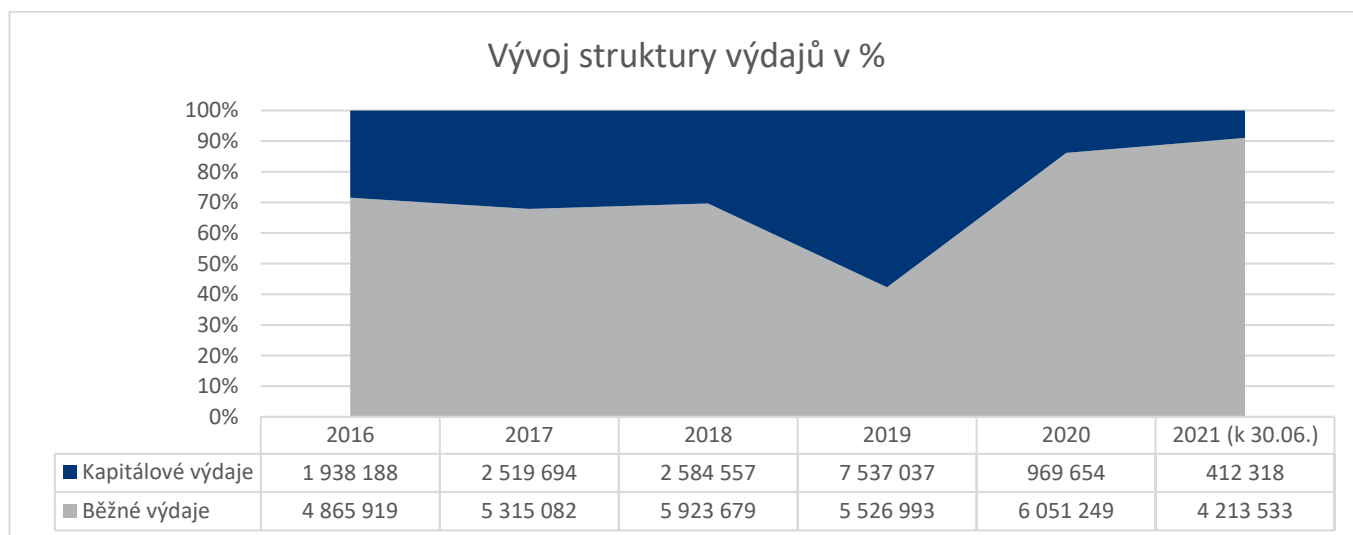
Zdroj: Monitor MF ČR, vlastní zpracování M.C.TRITON, spol. s r.o.

Stabilní a téměř jistá základna příjmů obce Kunčice nad Labem je někde na úrovni 9,5 mil. Kč ročně (vychází se z daňových příjmů, snížených nedaňových příjmů a stagnujících běžných dotací), což je za normálních okolností naprostá většina příjmů obce.

Mimořádné příjmy. Obec Kunčice nad Labem celkem od roku 2016 do roku 2021 získala **6,2 mil Kč** na transferech (investiční i neinvestiční dotace a **2,9 mil. Kč** kapitálových příjmů. Obec tedy získala od roku 2016 do roku 2021 **celkem 9,1 mil. Kč** mimořádných příjmů, což je cca **16,1 tis. Kč na obyvatele** – průměr v rámci ČR.

Investiční aktivita obce byla od roku 2016 do 2021 zaměřena na řadu akcí. Nejčastěji se jednalo o investice do údržby a majetku obce.

Graf 7: Vývoj struktury výdajů obce Kunčice nad Labem v letech 2016 – 2021



Zdroj: Monitor MF ČR, vlastní zpracování M.C.TRITON, spol. s r.o.

Pozitivum je to, že obec Kunčice nad Labem hospodařila od roku 2016 vždy provozně rozumně s ohledem na běžné příjmy, a **výrazně a kontinuálně zlepšuje provozní hospodaření**. Provozní výdaje obce (běžné) kryly běžné příjmy ve všech letech sledovaného období.

Pro finance obce je oslabující každá situace, při které se běžné příjmy vyvíjely hůře než běžné výdaje za předpokladu, že tato situace přetrvávala. **Z níže grafu je patrné, že toto riziko se Kunčice nad Labem netýká**

Klíčovým údajem pro sledování finančního zdraví obce nebo města je za normálních okolností ukazatel provozního salda hospodaření, který znamená rozdíl mezi běžnými příjmy (včetně neinvestičních dotací) a běžnými výdaji.

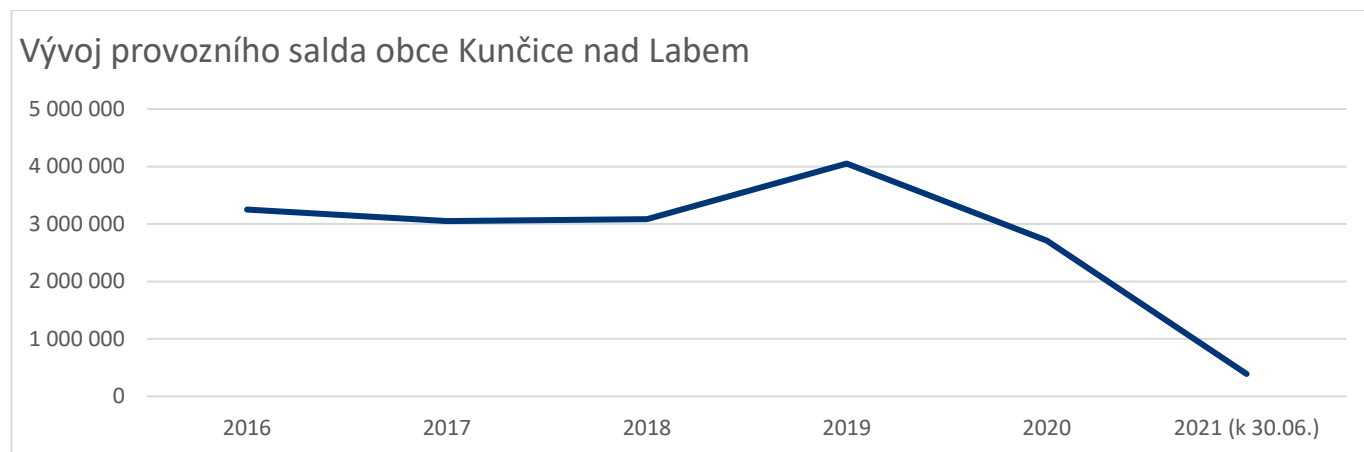




Za běžné příjmy obce jsou označovány všechny příjmy vyjma kapitálových příjmů (prodejů majetku obce) a investičních dotací.

Běžné výdaje jsou výdaje na běžný provoz a údržbu obce včetně obnovy majetku (neinvestiční). Jsou to tedy všechny výdaje vyjma investic. Provozní saldo hospodaření znamená fakticky vlastní finance (bez úvěrů), které obci ročně zbývají na „volnou útratu“, tedy na investice, ale také na budoucí obnovu majetku obce, na splátky dluhů či na úspory a tvorbu rezerv. **Provozní saldo** vyjadřuje jakousi „roční finanční sílu“ obce, a tedy ročně generovaný potenciál pro **investice**, ale také pro **obnovu majetku** obce (města), **splácení dluhů**, na **tvorbu finančních rezerv** apod.

Graf 8: Vývoj provozního salda obce Kunčice nad Labem v letech 2016 - 2021 (v Kč)



Zdroj: Monitor MF ČR, vlastní zpracování M.C.TRITON, spol. s r.o.

Provozní saldo obce bylo v roce 2019 nejlepší, jakého kdy obec dosáhla. Obec docílila v roce 2019 provozního salda **4 mil. Kč**, tedy téměř **32 %** běžných příjmů (průměr v ČR je cca 24 %). Obec Kunčice nad Labem je tak v rámci své velikostní kategorie mezi excelentními obcemi ČR, co se finanční kondice týče.

Majetek obce Kunčice nad Labem, přesněji jen stavby, lze hrubě odhadovat na 26 - 40 mil. Kč (záleží na tom, jak jsou zohledněna data rozvahy versus realita). Velmi orientačně potřebuje **obec na odpisy majetku celkem alespoň 800 tis. Kč ročně** pouze na stavby. V případě obnovovací intervalu cca 50 let (2-3 % výše majetku).

Obec Kunčice nad Labem finanční rezervy dlouhodobě udržuje tak, aby zvládalo řízení cash flow. Ke konci roku 2020 byla na základních běžných účtech a fondech města (krátkodobý finanční majetek) rezerva cca 22,5 mil. Kč, což je výborný stav.

Finančním potenciálem obce lze velmi hrubě a orientačně vnímat hodnoty zůstatku na účtech k počátku roku a další likvidní finanční aktiva, jako jsou likvidní cenné papíry, zůstatky fondů spolu s provozním saldem po odpočtu splátek dluhů. Je to zjednodušeně řečeno určitá „**finanční akceschopnost**“ obce bez využití případných nových dluhů. Z tohoto hlediska Kunčice nad Labem disponují **naprosto skvělým finančním potenciálem** vzhledem k velikosti obce a rozpočtu.

Obec **nemá žádné dlouhodobé úvěry**.

Finanční zdraví obce je na velmi dobré až výborné úrovni. Stav financí obce se ukázal být velmi dobrý a finanční kondice obce výbornou.

Silnými stránkami financí je především výborné provozní saldo a výtečný trend financí obce, který se projevil docílením 4 milionového provozního salda v roce 2019 a celkovým přebytkovým hospodařením ve sledovaných letech. Obec Kunčice nad Labem se dostala do situace, kdy je schopné generovat finance na opravy svého majetku a hospodaří s přebytkem. **Rizika** jsou dané tlaky na růst běžných výdajů obce.





2.6 HOSPODÁŘSTVÍ A PODNIKATELSKÉ PROSTŘEDÍ

Kunčice byly zpočátku obcí zemědělskou, ale již na přelomu 16. a 17. století zde František Matzer provozoval jednu z prvních papíren v Čechách. Po polovině 19. století byla přeměněna na brusírnu dřeva. V 18. a 19. století bylo dalším významným zdrojem obživy místních obyvatel domácí tkalcovství. Velmi důležitá pro další rozvoj obce byla stavba Rakouské Severozápadní dráhy. Kunčické nádraží, později důležité jako křižovatka s dráhou do průmyslového Vrchlabí, bylo předáno do provozu roku 1870.

2.6.1 Podnikatelské prostředí

V roce 2020 bylo v obci evidováno 137 ekonomických subjektů, z toho pouze jen 1 podnik má více jak 100 zaměstnanců (KVK).

Na okraji obce se nachází podnik KVK a.s. na výrobu maltových směsí a zpracování vápence, který je dopravován nákladní lanovkou z lomu v Černém Dole. Tato společnost je známá po celé republice a je dominantou obce. Další významnější společností je AGRO Kunčice a.s. zabývající se souborem činností od distribuce materiálů pro zemědělství až po provoz čerpací stanice. Společnost MEPO jeřábnické práce, s.r.o. provozuje jeřáby a plošiny pro celé okolí. Na území obce je železniční stanice a proto mezi významné zaměstnavatele patří i České Dráhy. Ostatní ekonomické subjekty jsou malé společnosti, rodinné firmy a živnostníci (ti tvoří 78 % podnikatelských subjektů).

V obci je evidováno také 5 zemědělských subjektů zaměřených na rostlinnou a živočišnou výrobu. Z nich jsou tři z rodiny Mejsnarů, která provozuje Farmu Mejsnar. Byla založena po roce 1991 a navázala na rodinnou tradici zemědělského hospodaření. Hospodaří na 200 hektarech zemědělské půdy a chová přes 150 ks skotu.

Tabulka 13: Podnikatelské subjekty podle převažující činnosti k 31. 12. 2020

	Registrované podniky	Podniky se zjištěnou aktivitou
Celkem	137	73
A Zemědělství, lesnictví, rybářství	17	10
B-E Průmysl celkem	14	8
F Stavebnictví	23	12
G Velkoobchod a maloobchod; opravy a údržba motorových vozidel	23	12
H Doprava a skladování	5	3
I Ubytování, stravování a pohostinství	12	3
J Informační a komunikační činnosti	1	1
K Peněžnictví a pojišťovnictví	.	.
L Činnosti v oblasti nemovitostí	5	.
M Profesní, vědecké a technické činnosti	11	7
N Administrativní a podpůrné činnosti	1	1
O Veřejná správa a obrana; povinné sociální zabezpečení	2	2
P Vzdělávání	4	1
Q Zdravotní a sociální péče	.	.
R Kulturní, zábavní a rekreační činnosti	4	3
S Ostatní činnosti	13	9





Tabulka 14: Podnikatelské subjekty podle právní formy k 31. 12. 2020

	Registrované podniky	Podniky se zjištěnou aktivitou
Celkem	137	73
Fyzické osoby	115	55
Fyzické osoby podnikající dle živnostenského zákona	107	49
Fyzické osoby podnikající dle jiného než živnostenského zákona	3	3
Zemědělství podnikatelé	5	3
Právnícké osoby	22	18
Obchodní společnosti	14	13
akciové společnosti	2	2
Družstva	.	.

Obec podporuje podnikatele v obci převážně vstřícným postupem při jejich podnikatelské činnosti a nekladením zbytečných překážek, v navrhovaném územním plánu vytváří území pro hospodářskou činnost mimo obydlené území v blízkosti KVK. Jiné aktivity pro hospodářský rozvoj obec nezajišťuje.

2.6.2 Trh práce

Nejvíce obyvatel pracuje v průmyslu a ve službách.

Nezaměstnanost v obci je nyní (2021) 2,4 % (počet uchazečů o práci v evidenci Úřadu práce – 12, nicméně pracovních míst, kterých jsou u úřadu evidováno je 45). Její průběh odpovídá vývoji v regionu a má klesající tendenci. Obecně není nezaměstnanost významným problémem co do počtu nezaměstnaných, ale problém je, že převážnou část tvoří dlouhodobě nezaměstnaní.





2.7 CESTOVNÍ RUCH

2.7.1 Turistické zajímavosti

Pamětihodnosti obce

Nejvýznamnější památkou Kunčic je kaple Panny Marie¹⁹, která je dominantou obce. Kaple Panny Marie v Kunčicích nad Labem se nachází vlevo od silnice ve směru na Hostinné nedaleko školy. Byla postavena roku 1847 s přispěním Johanna Křikavy, vrchního Vrchlabského panství. Klasicistní kaple je zděná z červeného pískovce s trojbokým závěrem, který je však zevnitř půlkruhový. Nároží závěru zdůrazňují ploché pilastry. Kaple je zaklenuta plackou, závěr pak konchou. Kapli osvětlují z obou stran půlkruhová okna. Z hřebene střechy vyrůstá osmiboká zvonička s lucernou a jehlanovou střechou. Tato původní kaple však nedostačovala potřebám obce a proto byla po vzoru kaple v Klášterské Lhotě rozšířena r. 1906 o zajímavou lehkou hrázděnou přístavbu lodě. Kaple je ve vlastnictví obce. V obci se ještě nachází kaplička zasvěcená Panně Marii – růžencové opravená na náklady místních občanů.

Obrázek 7: Kaple Panny Marie, Kunčice nad Labem



Zdroj: Královéhradecký kraj – turistický portál

2.7.2 Turistika a přírodní zajímavosti

Díky své poloze lze z obce podnikat výlety jak do Krkonoš, tak do Českého ráje. Lokalita vybízí k pěší turistice, cykloturistice, houbaření a v zimním období k provozování zimních sportů (například sjezdové či běžecké lyžování). Nejpopulárnější české hory – Krkonoše – nabízí svým návštěvníkům 900 km pěších tras a 900 km cyklotras, jezdí zde 9 lanových drah a 6 linek krkonošských cyklobusů.

¹⁹ Zdroj: Národní památkový ústav-památkový katalog, link [zde](#)





Trutnovsko patří mezi jednu z nejvíce značených turistických oblastí. Turistické značení tras zde představuje bezmála 1000km. Pro představu – v celé České republice je vyznačeno 44 307 km tras.

Nejbližší přírodní koupaliště Vejsplachy se nachází ve Vrchlabí a místní mu přezdívají "Kačák." Na jeho březích jsou písčité pláže a vstup do vody je pozvolný, k dispozici je skluzavka. V areálu se rovněž nachází tenisové kurty, půjčovna horských kol, dětské hřiště. Přírodní koupaliště disponuje sociálním zařízením, sprchami.²⁰

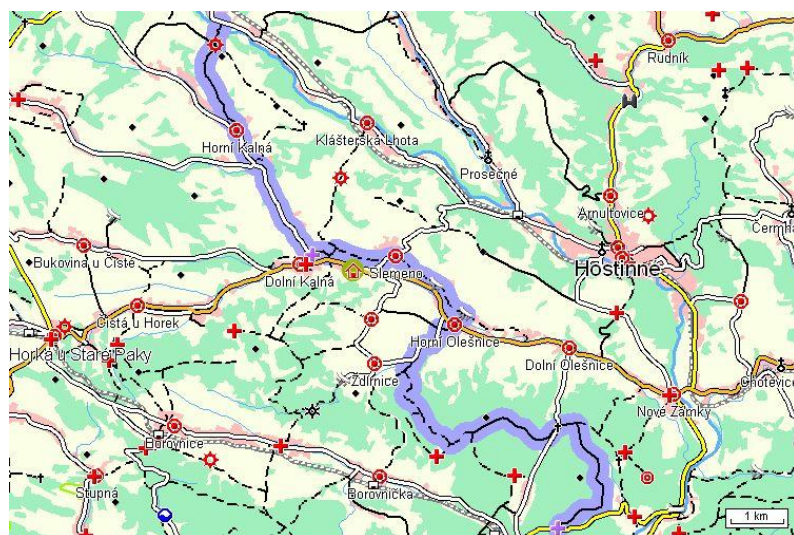
V blízkosti obce se nachází například Ski areál Vrchlabí Kněžický vrch - Kebrlák, středisko, které ocení zejména příznivci lyžování a snowboardingu. Ski areál Kebrlák nabízí tři sjezdovky (dvě mírné a jednu středně obtížnou, o celkové délce 2,5 kilometru (na vrchol svahů vyváží návštěvníky lanovka a poma).²¹ V přívětivé dostupnosti se nachází i velmi oblíbený ski areál Černá hora – Janské Lázně, kde mají lyžaři k dispozici 17,5 kilometrů sjezdovek všech obtížností, na kterých si přijdou na své začínající i pokročilí lyžaři a snowboardisté. Na vrcholy svahů - včetně toho nejdelšího, 2,6kilometrového - vyváží sportovce 12 vleků včetně osmimístné kabiny a vyhřívané sedačkové lanovky.

Vyznavači běžeckého lyžování mají k dispozici například rudnické trasy (58 kilometrů běžeckých tratí, upravovaných Lyžařským oddílem tělovýchovné jednoty Rudník). V blízkosti města Hostinného se nachází tři okruhy běžeckých tras, o které se stará Svazek obcí Horní Labe. V nadmořské výšce 400–600 metrů nad mořem je zde celkem dostupných více než 70 kilometrů upravovaných běžeckých tratí, přičemž většina z nich vede po hřbetech místní pahorkatiny. Červená trasa, která je zároveň kruhová vede přes Hostinné, obec Čermnou až k Cihelně u Pilníkova; zelená trasa vede od Červené výšiny (519 m) k Hoffmanovým boudám nad Janské Lázně; modrá trasa vede přímo z Hostinného přes Malou Sněžku až do Vrchlabí. Další možností je samotná Krkonošská magistrála.

Cyklotrasa č. 4302 Kunčice-Mostek

V obci začíná cyklotrasa č. 4302, jejíž obtížnost je uváděna jako střední a vede po asfaltovém, šotolinovém i nepevném povrchu, přes kopec, údolí i les.²² Celková délka trasy činí necelých 19 kilometrů, cyklisté na ní vystoupají do maximální výšky 520 m. n. m. a zdolají převýšení 165 metrů. Cyklotrasa začíná na křižovatce v Kunčicích nad Labem, pokračuje přes Příčnici (Vyhlídku) až do obce Horní Kalná, odsud pokračuje do Dolní Kalné, přes úbočí Slémě dále do Slemena, dále se pokračuje přes Horní Olešnici, Ždírnický potok až do Mostku.

Obrázek 8: Mapa cyklotrasy č. 4302



Zdroj: Výletník.cz

²⁰ Zdroj: Na výlet.cz, link [zde](#)

²¹ Zdroj: Na výlet.cz, link [zde](#)

²² Zdroj: Výletník.cz, link [zde](#)





Další možnosti, kam na výlet v okolí:

- Zoologická zahrada Dvůr Králové
- Tyršovo koupaliště (Dvůr Králové nad Labem)
- Městské muzeum Dvůr Králové nad Labem
- Galerie antického umění (Hostinné)
- Naučná stezka Karla Jaromíra Erbena (Miletín)
- Krkonošská vyhlídka (Pecka)
- Hrad Pecka (Pecka)
- Koupaliště Dachova u Hořic (Hořice)
- Hospital Kuks (Kuks)
- Muzeum Podkrkonoší v Trutnově





2.8 DOPRAVA A DOPRAVNÍ INFRASTRUKTURA

Obcí Kunčice nad Labem prochází silnice **III. třídy č. III/32551** vedoucí z Vrchlabí do Hostinného. Na ní navazuje v horní části obce silnice č. III/2953 do Dolní Branné. Komunikace č. III/32551 prochází celou obcí a na ní navazují místní komunikace. Jsou to místní komunikace III. třídy, které umožňují přímou dopravní obsluhu jednotlivých objektů, pokud jsou přístupné běžnému provozu motorových vozidel a místními komunikacemi IV. třídy jako jsou samostatné chodníky, stezky pro pěší, cyklistické stezky, cesty v chatových oblastech, pěšiny, zklidněné komunikace a obytné zóny.

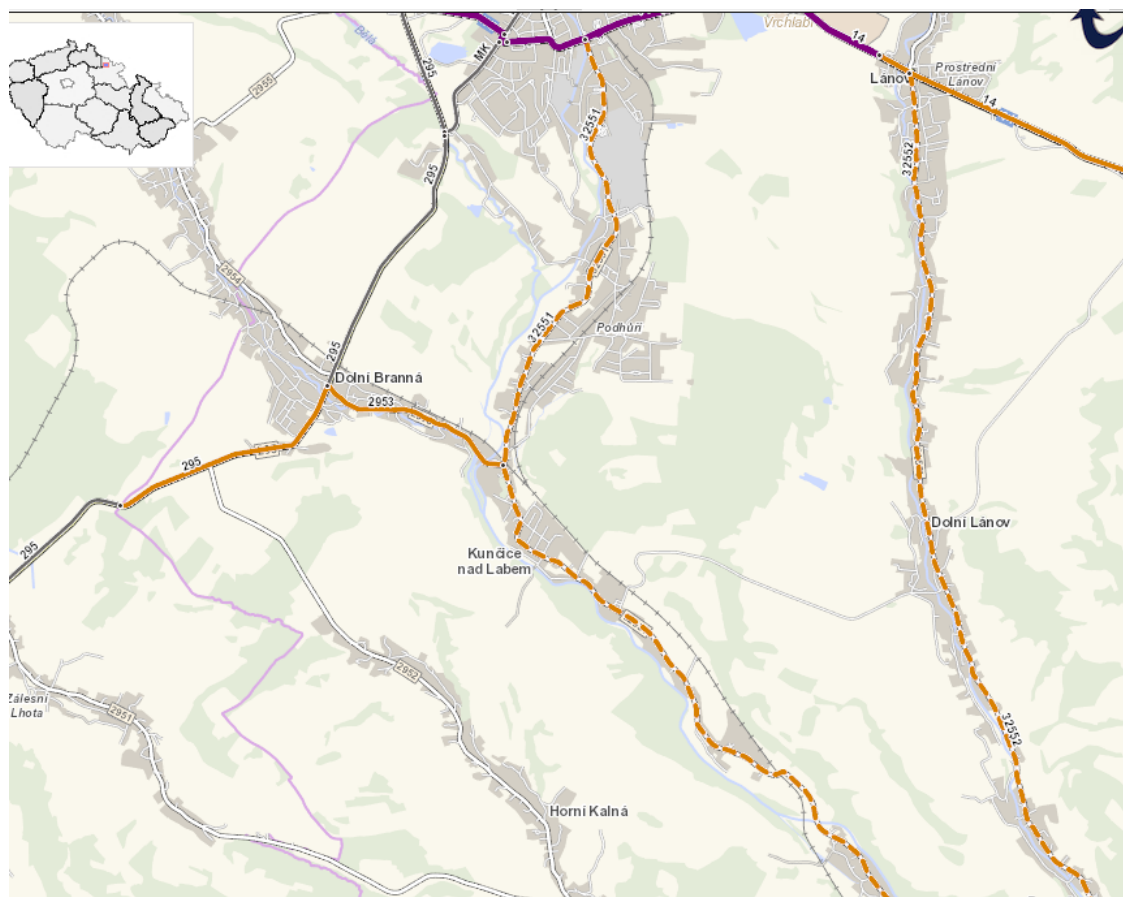
Místních komunikací III. třídy je 14 o celková délce 3 433 m a IV. třídy je 15 o celková délce 2 171 m. Nejvýznamnější místní komunikací je komunikace k nádraží. Na místní komunikace navazují účelové komunikace, která slouží ke spojení jednotlivých nemovitostí pro potřeby vlastníků těchto nemovitostí nebo ke spojení těchto nemovitostí s ostatními pozemními komunikacemi nebo k obhospodařování zemědělských a lesních pozemků.

Z hlediska intenzity dopravního provozu je nejvýznamnější silnice **III. třídy č. III/32551**, na které probíhá sčítání intenzity dopravního provozu. Z aktuálně platných údajů, které jsou k dispozici za rok 2016 vyplývají následující údaje (porovnáno s rokem 2010):

- pracovní dny – 2 462 v roce 2016 oproti 1 790 v roce 2010 vozidel/den
- volné dny – 1 628 v roce 2016 oproti 1 177 v roce 2010 vozidel/den
- průměr denních intenzit dopravy – 2 223 v roce 2016 oproti 1615 v roce 2010 vozidel/den

Z výše uvedených údajů je vidět výrazný nárůst dopravy středem města. Lze očekávat, že tento trend bude i nadále pokračovat. Obrázek níže ukazuje tento stav na konkrétních komunikacích Kunčic nad Labem.

Obrázek 9: Intenzita dopravy na hlavních komunikacích Kunčic nad Labem v roce 2016



Zdroj: <http://scitani2016.rsd.cz/pages/map/default.aspx>





Technický stav komunikací je různý. Silnice III. třídy jsou v dostatečném stavu, ale jsou nevyhovující pro současnou dopravu (hustá doprava a těžké kamiony). Významnější místní komunikace mají asfaltový povrch. Méně významné komunikace jsou zpevněné štěrkem. Zájem obce je, aby štěrkem zpevněné komunikace byly pokryty asfaltem. Zejména na jaře a v deštivém počasí jsou cesty rozbahněné. Také stávající asfaltové komunikace potřebují opravy zejména v místech, kde jsou vedeny podzemní sítě. V těchto místech jsou komunikace často propadlé.

2.8.1 Dopravní obslužnost

Obec je obsluhována hromadnou **autobusovou a železniční dopravou**. Přes obec jezdí několik autobusových linek z Vrchlabí do Hostinného, do Dvora Králového, Dolní Kalné, a jedna z nich končí v obci u KVK.

U železniční dopravy to jsou spoje mezi Chlumcem nad Cidlinou a Trutnovem s přípojem na Vrchlabí a přímé spoje mezi Vrchlabím a Trutnovem. Intervaly přes den jsou kolem půlhodiny do Vrchlabí, každou hodinu na Trutnov a každé dvě hodiny na Chlumeck nad Cidlinou. Spoje začínají po 4:00 a končí kolem 21:00. O víkendech nejsou autobusové spoje žádné a železničních spojů na Vrchlabí a Trutnov je o 50 % méně. Obec má dobrou dopravní obslužnost a lze ji využít i jako dálkovou, protože v koncových stanicích lze navázat na další spoje.

Dojezdová vzdálenost (osobním vozidlem) do okolních/významných měst je následující:

- Vrchlabí 4,8 km (6 min)
- Hostinné 9,2 km (12 min)
- Dolní Branná 2,6 km (4 min)
- Trutnov 28,3 km (34 min)
- Praha 129 km (1 h 45 min)
- Dolní Lánov 4,6 km (7 min po místní komunikaci)

2.8.2 Doprava v klidu

K parkování v první řadě používají vlastníci objektů své pozemky. Další plochy, které se používají pro parkování, jsou u obecního úřadu, u nádraží, u domu 103/104, u garáží a u fotbalového hřiště. V obci není žádné oficiální parkovací místo pro návštěvníky. Vzhledem k narůstajícímu počtu aut začínají být parkovací plochy nedostatečné. Vzniká i problém s parkováním vozidel a techniky podnikajících občanů. Obcí Kunčice nad Labem prochází železniční trať 040 ze Staré Paky do Trutnova s odbočkou železniční tratí 044 do Vrchlabí. Nádraží je dominantou obce a mimo odbočky na Vrchlabí je na něm i odbočka na vlečku do KVK. U nádraží je manipulační plocha, kde se překládá náklad mezi silniční a železniční dopravou. Zejména je využívána pro manipulaci s dřevem. Je nezpevněná a při deštivém počasí rozbahněná a nákladní auta znečišťují blátem místní komunikaci. Součástí nádraží je i skladová budova, která se ale nepoužívá a chátrá.

2.8.3 Cyklodoprava

Přes katastr obce vede Labská cyklotrasa č. 2. Ve směru od Vrchlabí prochází po nedokončené cyklostezce, která za přejezdem navazuje na místní komunikace v klidné zastavěné zóně. Uprostřed obce je cyklotrasa navedena na silnici III. třídy, po které pokračuje až do sousední obce Klášterské Lhoty. Vzhledem ke značnému provozu a řadě zatáček na této silnici je třeba vnímat pohyb cyklistů a chodců po ní za nebezpečný. Negativně je tato skutečnost vnímána zejména od budovy hasičské zbrojnice po KVK, kde chodci a cyklisté nemají jinou volbu než použít tuto silnici. Podobná situace byla v minulosti i na silnici od Vrchlabí od železničního přejezdu směrem k centru obce, kde se ale vybudoval nový chodník až k mateřské školce.





2.9 ŽIVOTNÍ PROSTŘEDÍ A TECHNICKÁ INFRASTRUKTURA

2.9.1 Půdní fond

Zemědělská i nezemědělská půda v katastru Kunčic nad Labem má prakticky poloviční zastoupení. Z hlediska zemědělské půdy jsou nejvýznamnější trvale travní porosty – 30 % celkové rozlohy obce, z hlediska nezemědělské půdy pak lesní pozemky – rovněž cca 30 % rozlohy obce.

Stráň za tratí je převážně zalesněna a jsou na ni louky a řádně obdělávaná pole. V údolí podél Labe v zastavěné oblasti obce se nacházejí louky, obdělávaná půda a zahrady. O obdělávání polí a luk se starají místní zemědělci. Lesy v katastru obce patří Státním lesům a fyzickým vlastníkům. Pole a louky až na několik výjimek jsou dobře obdělávány. Pouze o některé pozemky a zahrady nemají vlastníci zájem se starat. Využíváním převážně přírodního hnojiva z živočišné výroby dochází k šetrnému zacházení s půdou a omezení problémů s nežádoucími chemikáliemi.

Stav lesů se obecně významně zhoršil, lesy jsou zarostlé plevely a nálety, jsou vytěženy velké stromy, větve a odpad jsou ponechány na místě. Toto platí zejména pro lesy v majetku státu.

Tabulka 15: Druhy pozemků (ha) v katastru Kunčic nad Labem

	31. 12. 2019	31. 12. 2020
Celková výměra	306,50	306,50
Zemědělská půda	151,97	151,97
Orná půda	48,35	48,32
Chmelnice	-	-
Vínice	-	-
Zahrada	11,47	11,51
Ovocný sad	-	-
Trvalý travní porost	92,14	92,14
Nezemědělská půda	154,53	154,53
Lesní pozemek	90,17	90,17
Vodní plocha	7,18	7,18
Zastavěná plocha a nádvoří	9,80	9,79
Ostatní plocha	47,38	47,39

2.9.2 Složky životního prostředí

Koeficient ekologické stability vyjadřuje poměr mezi přírodně stabilními plochami (jako jsou lesy, zahrady atd.) a plochami zastavěnými či intenzivně zemědělsky obdělávanými (tzv. nestabilními). Vyšší hodnota koeficientu obecně značí příznivější stav, hodnota vyšší než 1 znamená vyváženou (stabilní) krajinu. V obci Kunčice nad Labem dosahuje koeficient hodnoty 1,89.

Kvalita ovzduší – prachové mise od největší průmyslové společnosti KVK se významně snížily instalací filtrů a zavedením dalších opatření k ochraně životního prostředí a dnes již nejsou významným problémem. Navíc objekt společnosti je umístěn na východním okraji obce mimo zastavěnou část. Obdobné problémy měla i společnost LTM. Její činnost se však významně omezila. Převážná část emisí v obci pochází z velmi husté dopravy po silnici procházející obcí a činností ostatních ekonomických subjektů (skladování, služby, zemědělství). Významná část emisí pochází také z lokálních topných zdrojů na tuhá paliva (jsou používány zejména v domácnostech, což znamená, že nepodléhají kontrole dodržování emisních limitů). V topné sezóně bývá těmito zplodinami zasaženo zejména centrum obce. Kvalita povrchové vody – obcí protéká Labe a Vápenický potok, do nich přitékají potoky a





strouhy z okolních strání, které se nesetkávají s mnoha zdroji znečištění. Největší dopad na kvalitu povrchových vod má úroveň čištění odpadních splaškových vod.

Kvalita podzemních vod – zdroje vody na území obce, poskytují kvalitní pitnou vodu bez kontaminace škodlivinami a jsou občany využívány. Vydutnost zdrojů je různá v závislosti na lokalitě. Zdroj pro obecní vodovod poskytuje velmi kvalitní vodu a jeho vydutnost je dostačující.

Z hlediska hluku je nejvýznamnějším zdrojem zátěže doprava, vyplývající z hustého provozu na silnici procházející obcí. Hluk způsobený ekonomickými subjekty a občany obce v současné době není příčinou významnějších problémů.

2.9.3 Ochrana životního prostředí

Obec se nachází v Podkrkonoší v blízkosti Krkonošského národního parku, ale nevyplývají z toho žádná omezení. Ochrana životního prostředí je v rozsahu dle příslušných zákonů. Areály či plochy s poškozením životního prostředí se v obci nevyskytují, ale není vyloučeno, že se některé objeví vzhledem k nakládání se životním prostředím v minulosti.

Občany tíží zápach z nedaleké skládky odpadů Dolní Branná, jejímž provozovatelem je právnická osoba Marius Pedersen, a.s.

2.9.4 Technická infrastruktura

Vodovod je zaveden v celé obci a byl stavěn v letech 2000. Je tvořen studnou s čerpacím zařízením, vodojemem, rozvodem po obci a přes rozvodnou stanici je propojen s vodovodem ve Vrchlabí. Délka vodovodu je 6,1955 km. Jeho stav je dobrý a je na něj připojeno 105 objektů obce. Majitelem vodovodu je obec a provozovatelem jsou Vodohospodářské služby RT, s.r.o. Jeho stav je dobrý a je dobře udržován.

Obec Kunčice nad Labem nemá **soustavnou kanalizační síť**. Odkanalizovaná je pouze zástavba ve středu obce., kde je vyšší hustota objektů. Je tvořena třemi malými kanalizačními soustavami, které jsou jednotlivě vyústěny do náhonu vedeného souběžně s řekou Labe. Vzhledem ke geomorfologickým poměrům v obci je kanalizace řešena jako gravitační. Kanalizace v obci Kunčice nad Labem je určená k odvádění dešťových individuálně předčištěných odpadních vod z jednotlivých napojených nemovitostí. Není proto zakončena čistírnou odpadních vod. Celková délka kanalizace v obci Kunčice nad Labem je tedy 1,644 km.

Vlastníkem kanalizace je obec a provozovatelem jsou Vodohospodářské služby RT, s.r.o. Na kanalizaci nejsou napojeni žádní větší producenti odpadních vod. Ostatní objekty odvádějí splaškové vody do individuálních žump nebo po předčištění v septických a čističkách do místních recipientů. Srážkové vody jsou ze zástavby obce odváděny soustavou příkopů a dílčích dešťových sběračů do místních recipientů.

Obec po vyhodnocení finančních nákladů na stavbu centrální čističky odpadních vod v Kunčicích nad Labem nepředpokládá, že by z finančních důvodů v dohledné době byla schopna zajistit odkanalizování celého území obce. Rozhodla se proto pro program individuálních čističek, kdy odkanalizování objektů je zajištěno individuálními ČOV nebo filtry. Pro tento program připravila i finanční pomoc vlastníkům objektů, kteří si zajistí na vlastní náklady odkanalizování objektů. Všechny nové objekty musí být vybaveny ČOV již na základě stavebního povolení.

V obci je zaveden **plynovod** vybudovaný společně s vodovodem v roce 2000 po celé obci. Nyní je vlastníkem a provozovatelem RWE GasNet, s.r.o.. Délka plynovodu je 6,08 km počet přípojek je 119.

2.9.5 Odpadové hospodářství

V obci je zavedeno odpadové hospodářství. Řídí se obecně závaznou vyhláškou, která stanovuje systém shromažďování, sběru, přepravy, třídění, využívání a odstraňování komunálních odpadů vznikajících na území obce Kunčice nad Labem, včetně nakládání se stavebním odpadem.





V obci probíhá program třídění odpadu. Každý dům, každé číslo popisné má svoji nádobu na komunální odpad, plast, papír a bio. Svoz odpadu probíhá dle harmonogramu společností Marius Pedersen. Sběr nebezpečného odpadu je zajištěn jednou ročně organizovaným sběrem. Mimoto místní hasiči provozují sběr kovového odpadu. Obec nemá k dispozici kontejner na větší elektro odpad, ale má možnost zdarma využít sběrného dvora v Podhůří pro fyzické i právnické osoby.

V katastru obce se nenachází žádná zařízení určené k likvidaci odpadu. Legální skládka v katastru obce není zřízena. Přesto, že je zaveden systém sběru a třídění odpadů a každý občan má možnost a povinnost řádně s odpadem nakládat dochází k nepovolenému hromadění odpadu na různých černých skládkách. Na břehu Labe jsou často neoprávněně ukládány biologické odpady. Řada vlastníků pozemků neudrží řádně své pozemky a hromadí na nich odpad.





2.10 TRÁVENÍ VOLNÉHO ČASU (SPORT, KULTURA, VOLNOČASOVÉ AKTIVITY)

2.10.1 Kultura

Nabídka kulturních zařízení v obci je poměrně nízká. Pro konání větších kulturních akcí není v obci žádný příhodný prostor. Pořádají se kulturní akce v restauracích, případně na otevřeném prostranství. Většinou se jedná o hudební produkce nebo diskotéky. V kapli se pořádají společenské akce (vítání občánku, pohřby, setkání občanů) a vánoční koncerty. Největšími akcemi jsou letní hudební festivaly a country akce u nádraží. Občané mají možnost navštěvovat kulturní akce a plesy ve Vrchlabí Lánově, Dolní Branné, Dolní Kalné (na některé plesy je zajištěna doprava). Na některých akcích se i podílejí při jejich organizování. Další kulturní aktivity jsou organizovány pod širým nebem – pálení čarodějnic, nově rozsvěcení vánočního stromečku, dětský den. V neposlední řadě se občané účastní zájezdů na kulturní akce pořádané do velkých divadel ve spolupráci s občany a spolky okolních obcí nebo je navštěvují individuálně. Občané mají možnost navštěvovat divadelní představení ve Vrchlabí (Divadelní klub a Kulturní dům Střelnice) a v Jilemnici (Společenský dům). Nejbližší kina jsou ve Vrchlabí (Divadelní klub a Letní kino) a v Jilemnici (Kino 70).

Obec vydává Zpravodaj, který informuje občany o dění v obci a jejím okolí, snaží se o propojování občanů a osvětovou činnost (předkládá zajímavé historické události, zajímavosti z regionu, kam se vydat na výlet apod.).

2.10.1.1 Spolková činnost

V obci funguje Sbor dobrovolných hasičů Kunčice nad Labem. Mimo „doplňování“ činnosti profesionálních hasičských sborů jsou dobrovolné hasičské sbory často i spolkem významným z hlediska společenského života obce. Ne jinak je tomu i v obci Kunčice nad Labem.

2.10.2 Sport

Podmínky pro sportovní a volnočasové aktivity jsou v obci dobré. V centru obce v blízkosti školy se nachází sportovní areál venkovského typu. Je zde fotbalové a tenisové hřiště, dětské hřiště, tréninková tenisová zeď a zpevněné víceúčelové hřiště. Mimo tento sportovní areál se v obci nachází volejbalový kurt.

Pro cvičení menší skupiny je využívána nově vybudovaná tělocvična v budově Obecního úřadu Kunčice nad Labem.

Obcí prochází cyklistické cyklotrasy a okolí je možno využívat pro pěší turistiku a běh. V zimě za příhodných klimatických podmínek jsou v okolí udržovány běžecké tratě a na zpevněném víceúčelovém hřišti přírodní kluziště. V obci sice není žádná tělocvična, ale zájemci využívají sportoviště v okolních městech.

Zájemci pro koupání využívají v zimě krytého bazénu v Jilemnici a v létě koupaliště v Dolní Kalné. Pro další sportovní vyžití občané mají možnost se zúčastnit i zájezdů se sportovním zaměřením pořádaných ve spolupráci s okolními obcemi.

TJ Sokol Kunčice nad Labem

V obci působí sportovní spolek TJ Sokol Kunčice nad Labem. TJ Sokol Kunčice nad Labem je součástí "Tělovýchovné a sportovní unie Trutnovska. V roce 1925 vznikl jako Sokol Kunčice nad Labem a Harta. V současné době jsou registrovány oddíly fotbalu, tenisu a ČASPV (Česká asociace sportu pro všechny).²³

²³ Zdroj: Oficiální webové stránky TJ Sokol Kunčice nad Labem





3. SWOT ANALÝZA

S	VNITŘNÍ SILNÉ STRÁNKY
1	Činnost spolků – sportovci, hasiči, SPCCH – aktivní činnost, členové obce i okolních obcí
2	Dobrá dopravní obslužnost – hodně spojů vlakových a autobusových
3	Dosažitelnost služeb – všechny potřebné služby v dosahu – Vrchlabí, Hostinné, Jilemnice
4	Stav životního prostředí, okolní příroda, minimální negativní dopady, kvalita ovzduší
5	Výborný stav financí/hospodaření obce, dostatečné rezervy, přebytkové hospodaření
6	Stavební pozemky se připravují pro výstavbu RD
7	

W	VNITŘNÍ SLABÉ STRÁNKY
1	Obec nevlastní byty
2	Málo služeb přímo v obci
3	Stav místních komunikací – stávající asfaltové jsou poškozené, ostatní jsou nezpevněné
4	Nebezpečný silniční provoz na silnici III. třídy - hustota, rychlost, parametry silnice, málo chodník
5	
6	
7	

O	VNĚJŠÍ PŘÍLEŽITOSTI
1	Dobrá dostupnost spádových měst (dojíždění za službami, vzděláním či prací)
2	Dobré životní prostředí
3	Podmínky pro klidný život v blízkosti města
4	
5	
6	
7	

T	VNĚJŠÍ HROZBY
1	Demografický vývoj – stárnutí obyvatelstva
2	Nebezpečná silniční doprava – nárůst intenzity dopavy na hlavním tahu obcí
3	
4	
5	
6	
7	





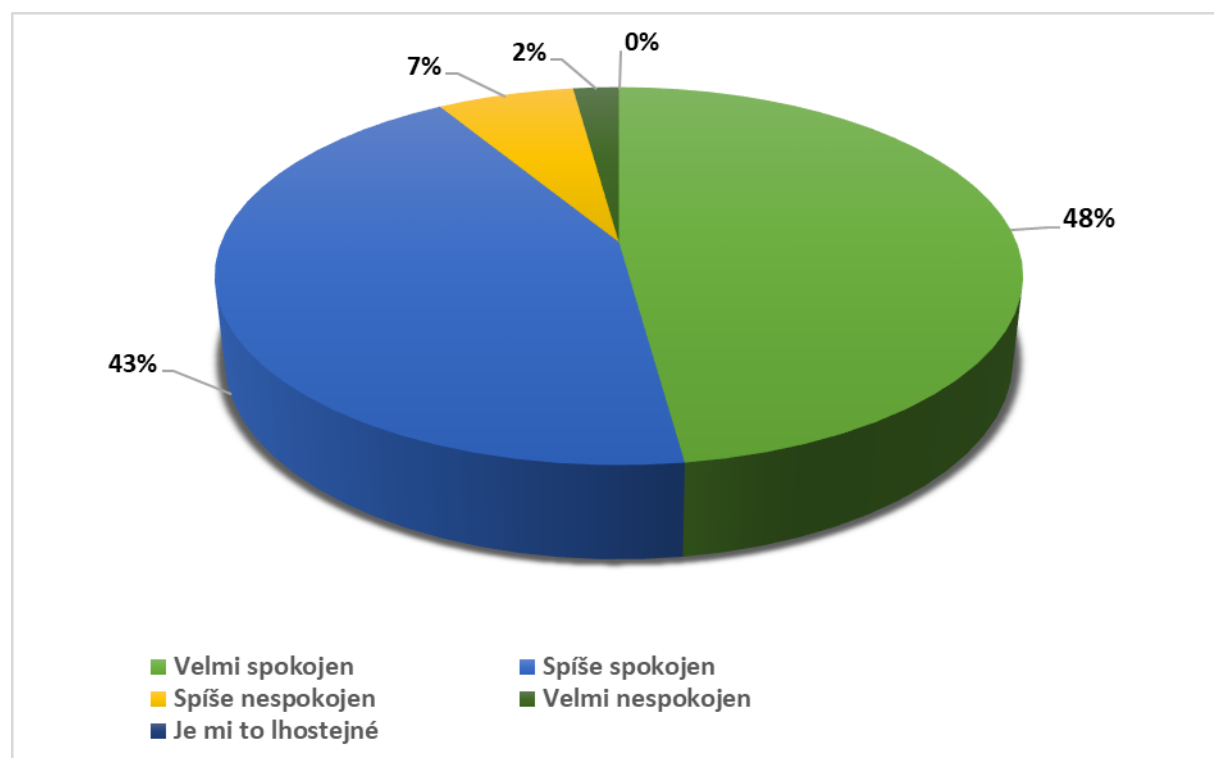
4. DOTAZNÍKOVÉ ŠETŘENÍ – VEŘEJNOST²⁴

Dotazníkové šetření mezi veřejností probíhalo v období září – říjen 2021. Dotazník byl sbírán elektronicky a fyzicky (možnost vyplnit a odevzdat v určených místech / prostorech v obci). Celkem se podařilo sesbírat 46 responzí, což přibližně odpovídá 10 % podílu populace.

4.1 HODNOCENÍ JEDNOTLIVÝCH OBLASTÍ ŽIVOTA V OBCI

4.1.1 Bydlení

Graf 9: Dotazníkové šetření: Pokuste se zhodnotit podmínky bydlení v obci.



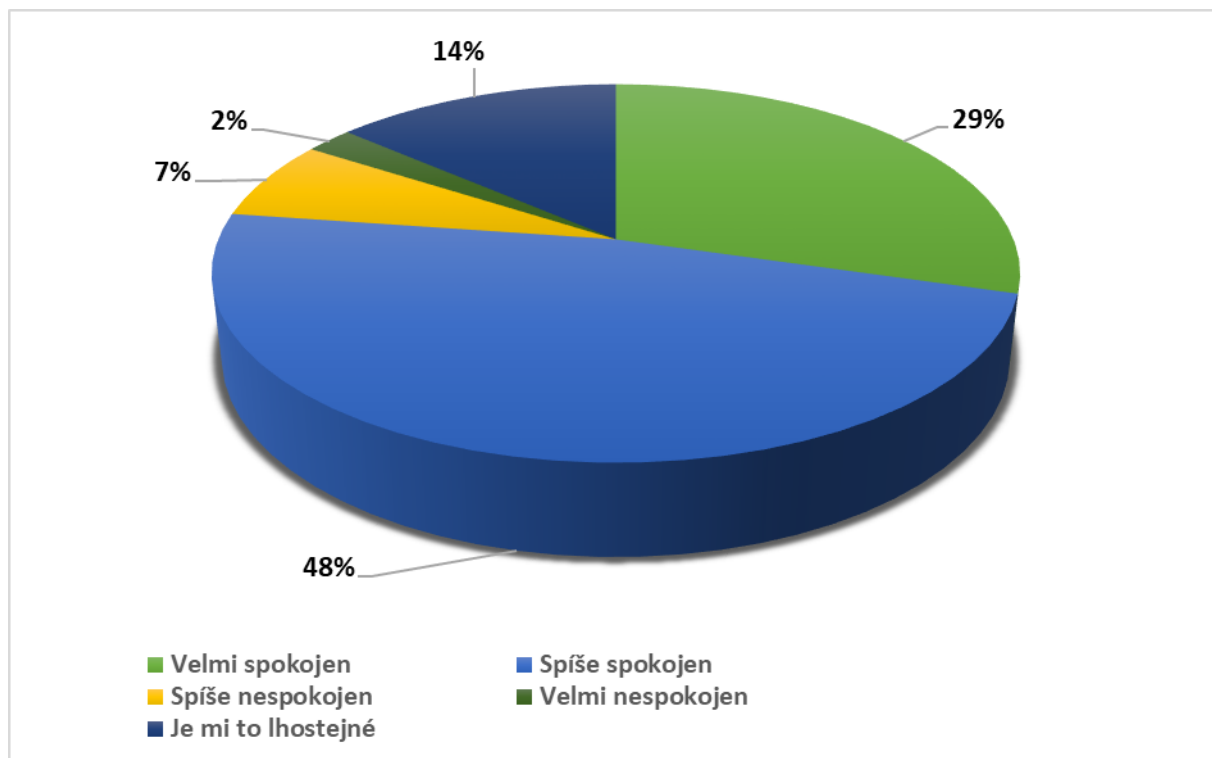
²⁴ Vzorová verze dotazníku je součástí přílohy.





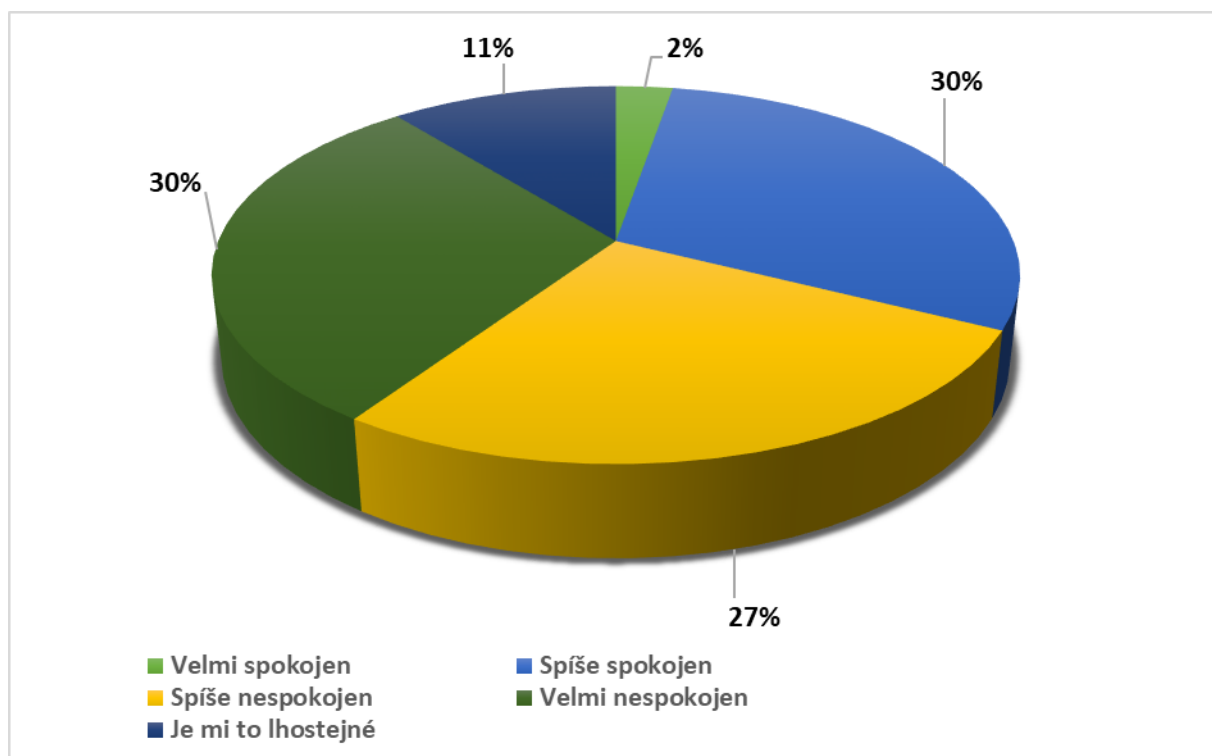
4.1.2 Školství

Graf 10: Dotazníkové šetření: Pokuste se zhodnotit podmínky z oblasti školství v obci.



4.1.3 Zdravotnictví

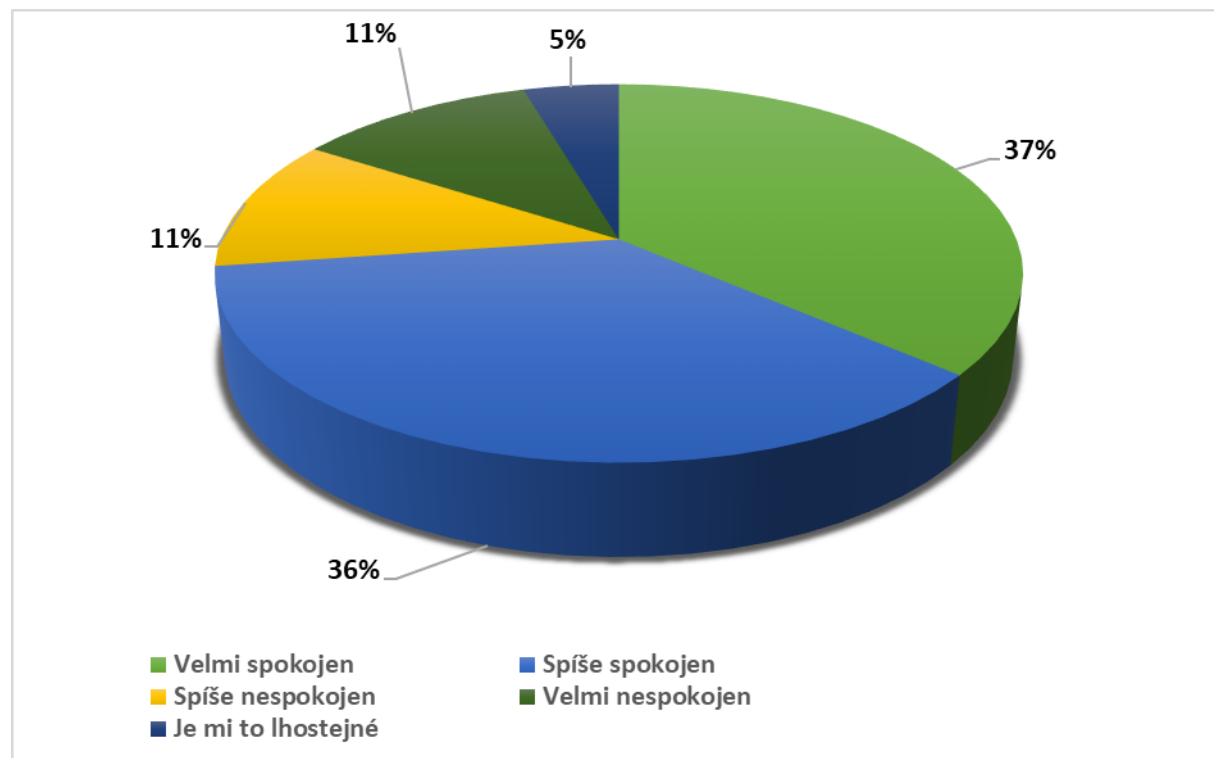
Graf 11: Dotazníkové šetření: Pokuste se zhodnotit podmínky z oblasti zdravotnictví v obci.





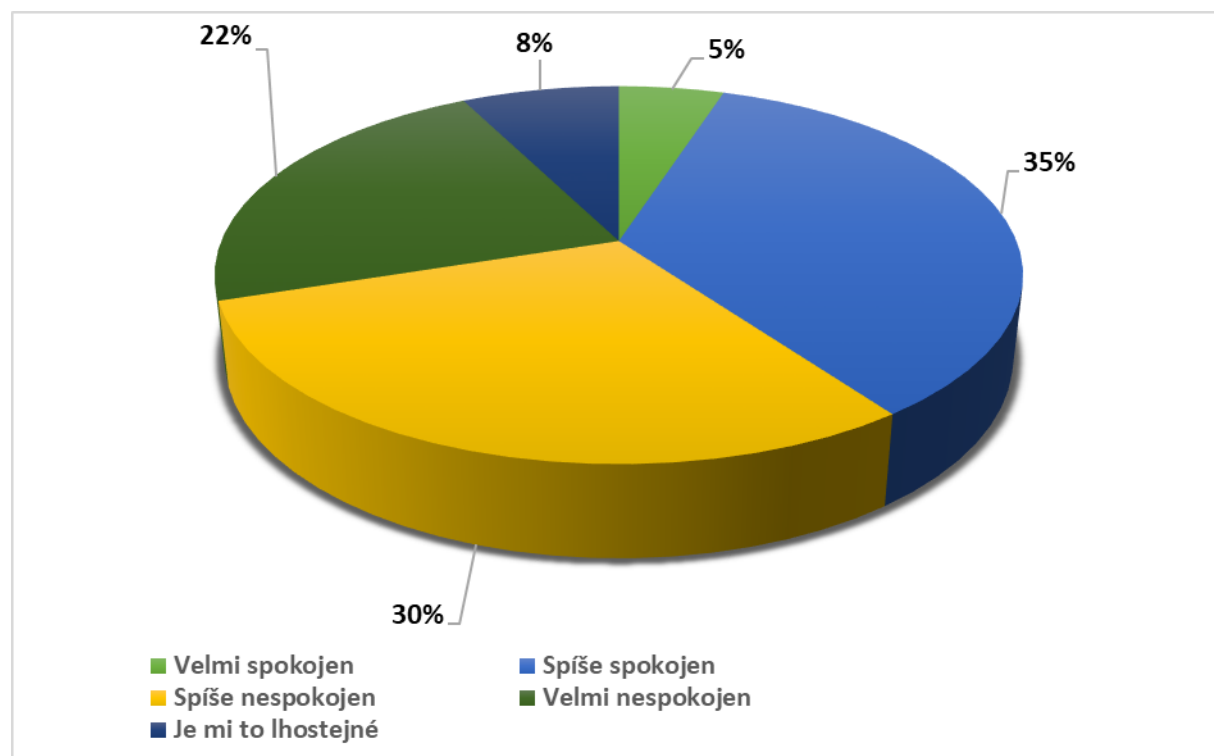
4.1.4 Veřejná doprava

Graf 12: Dotazníkové šetření: Pokuste se zhodnotit podmínky z oblasti veřejné dopravy v obci.



4.1.5 Kultura a společenský život

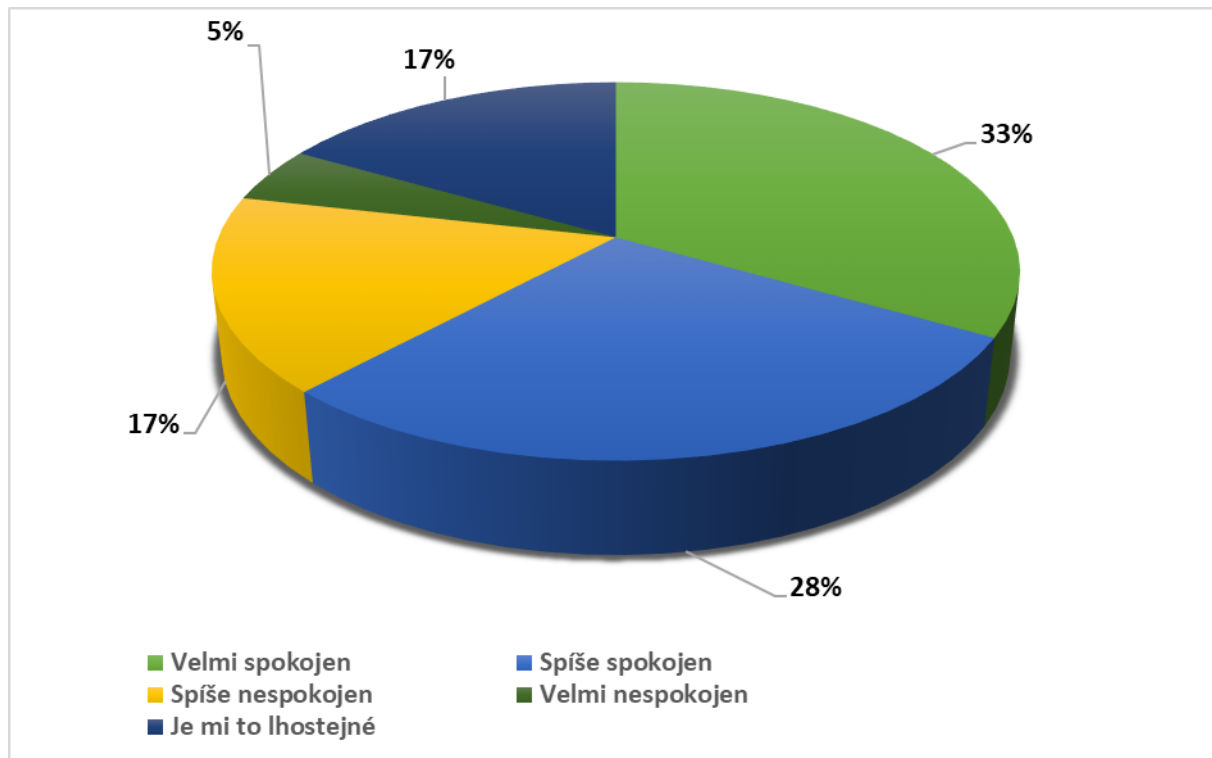
Graf 13: Dotazníkové šetření: Pokuste se zhodnotit podmínky z oblasti kultury a společenského života v obci.





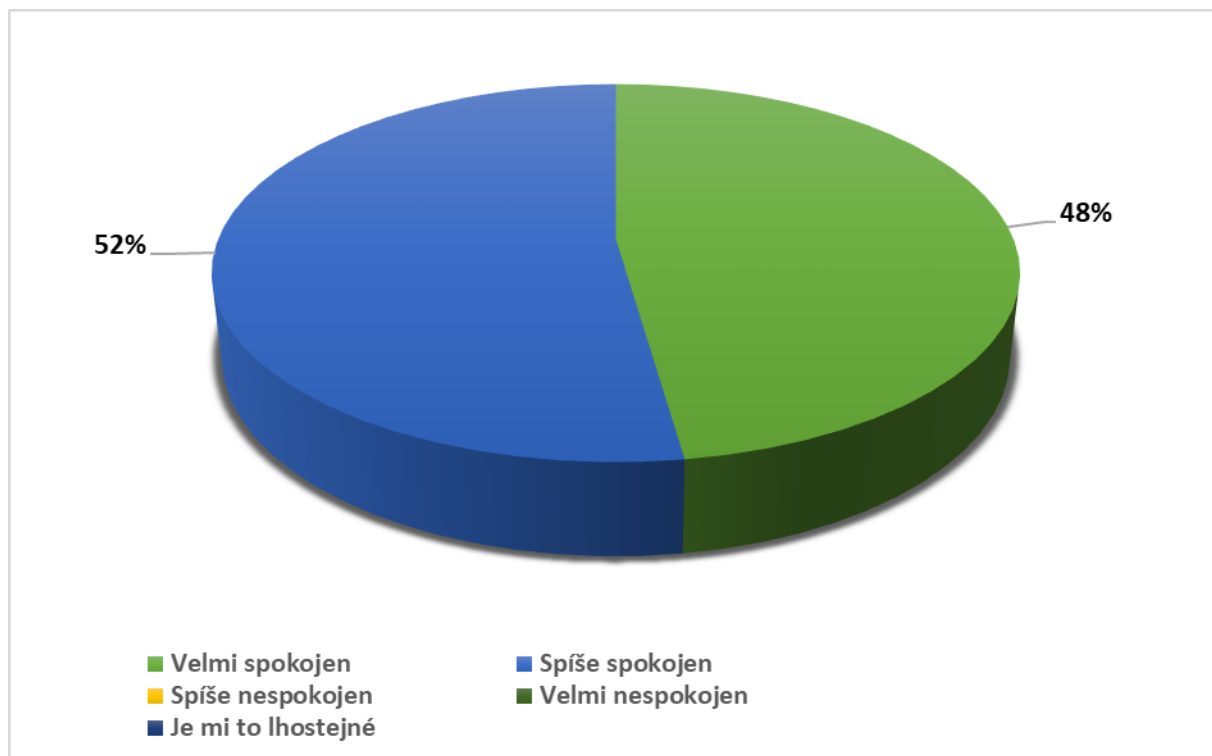
4.1.6 Sportovní vyžití

Graf 14: Dotazníkové šetření: Pokuste se zhodnotit podmínky z oblasti sportovního vyžití v obci.



4.1.7 Životní prostředí

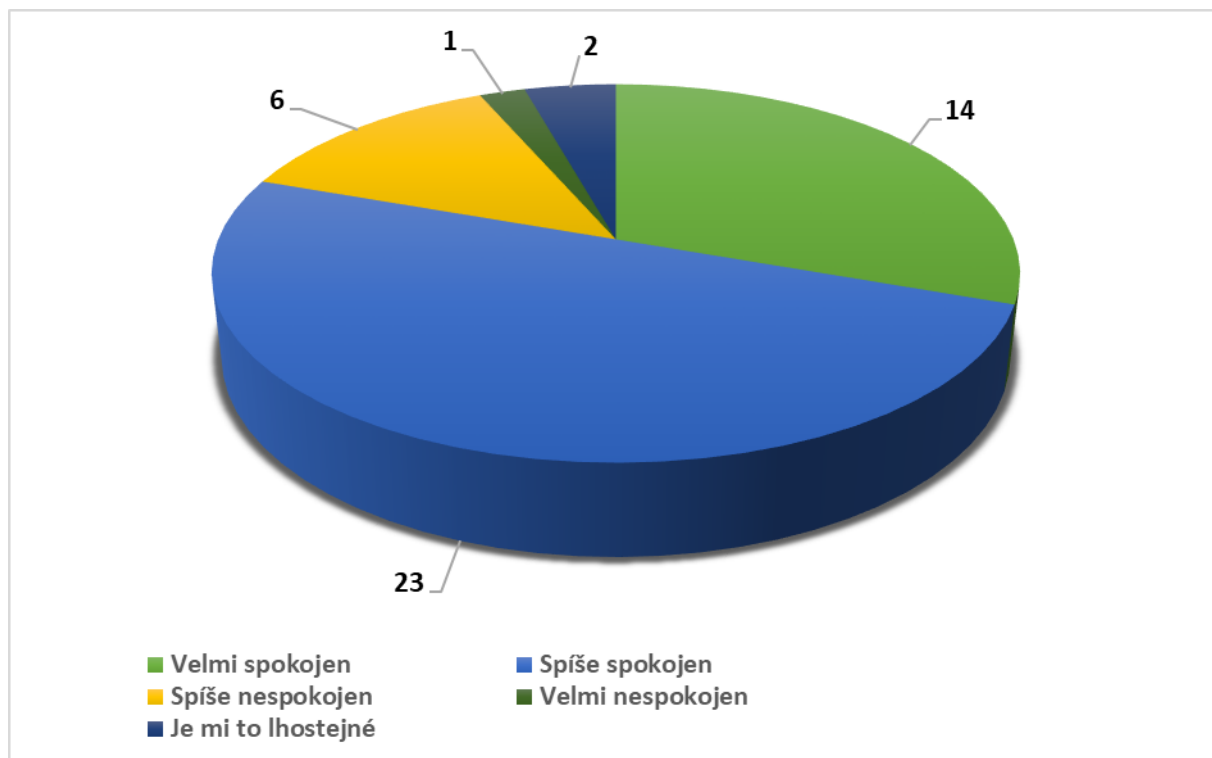
Graf 15: Dotazníkové šetření: Pokuste se zhodnotit podmínky životního prostředí v obci.





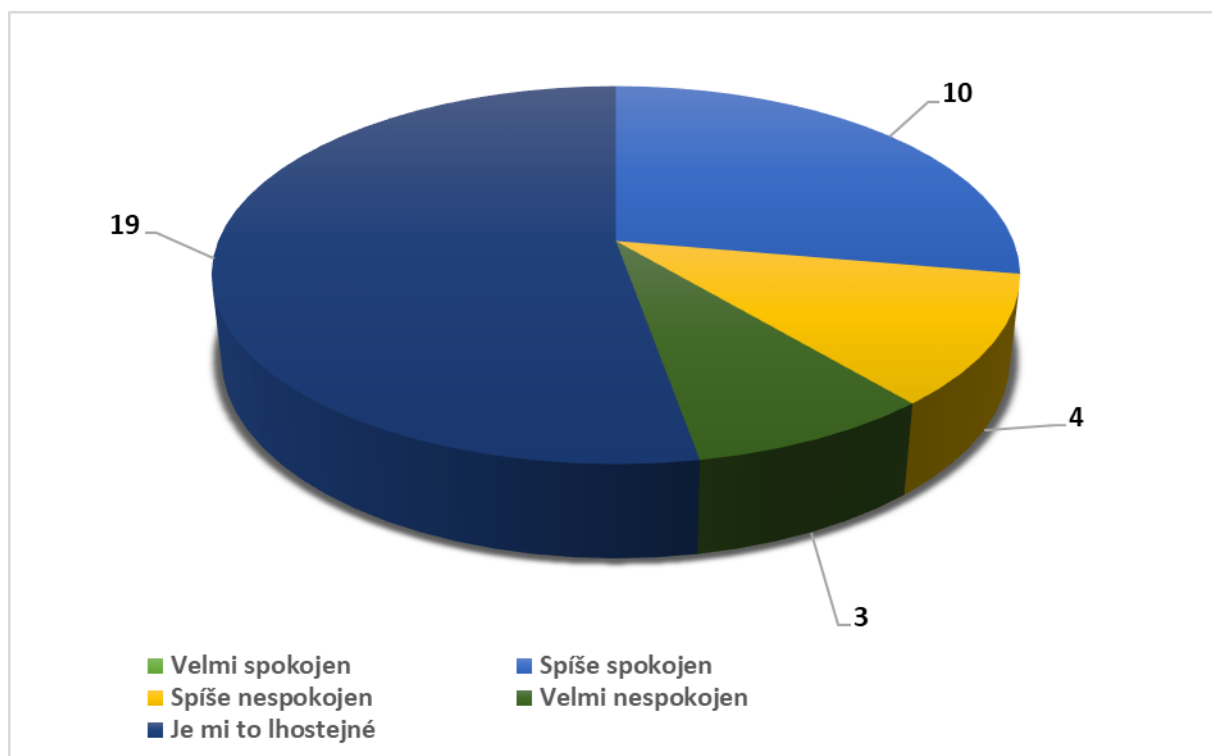
4.1.8 Péče obce o své prostředí

Graf 16: Dotazníkové šetření: Pokuste se zhodnotit péči obce o své prostředí.



4.1.9 Podmínky pro podnikání

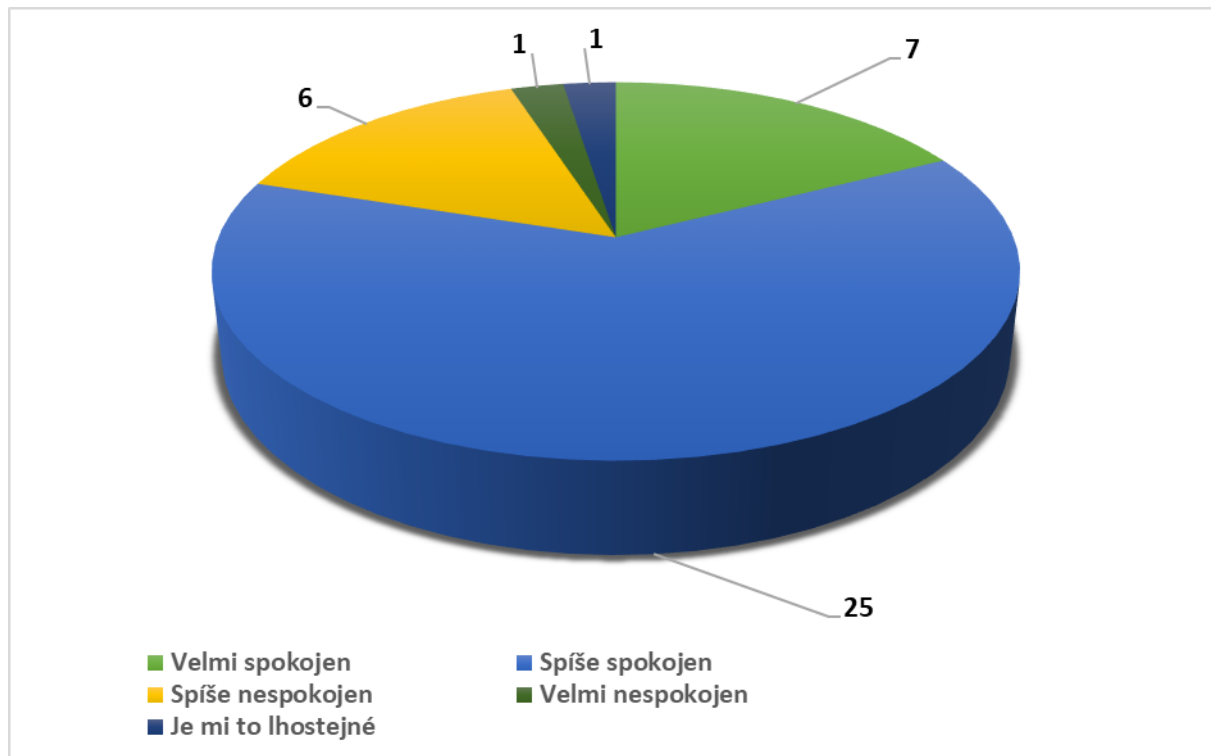
Graf 17: Dotazníkové šetření: Pokuste se zhodnotit podmínky pro podnikání v obci.





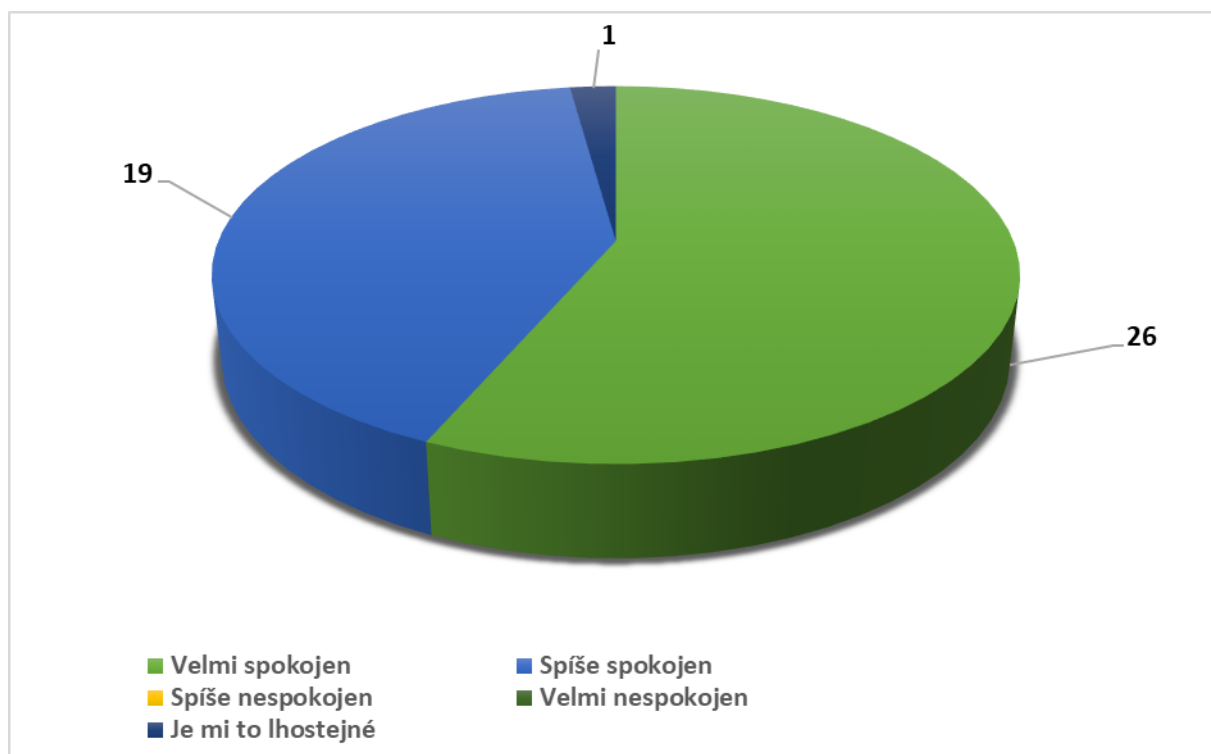
4.1.10 Rozvoj obce

Graf 18: Dotazníkové šetření: Pokuste se zhodnotit rozvoj obce.



4.1.11 Informovanost o dění v obci

Graf 19: Dotazníkové šetření: Pokuste se zhodnotit podmínky informovanosti v obci.





4.2 KATEGORIZACE A SHRNU TÍ OTEVŘENÝCH OTÁZEK

V rámci dotazníkového šetření mohli respondenti odpovídat na otevřenou otázku (v dotazníku označená jako č. 4), jejíž znění bylo následující: *Jaké služby Vám v obci nejvíce chybí?* Z kategorizace jednotlivých odpovědí vyplývá, že nejčastěji obyvatelům chybí *obchod s potravinami* (8 hlasů) a *kadeřnictví* (4 hlasy). Po dvou hlasech rovněž obdržely *sportovní a kulturní akce* a *sportovní vyžití a aktivity pro děti*. Další uvedené kategorie byly zmíněny již jednotlivci (viz tabulka níže).

Tabulka 16: Dotazníkové šetření: Otázka č. 4: Jaké služby Vám v obci nejvíce chybí?

Kategorie:	Počet:
prodejna potravin	8
kadeřnictví	4
sportovní a kulturní akce	2
sportovní vyžití a aktivity pro děti	2
maso-uzeniny	1
žádné (vše je dostupné ve Vrchlabí)	1
služby restaurace	1
zdravotnictví	1
pedikúra	1
veřejné ohniště	1
pískoviště pro děti	1
cyklostezky (směr Klášterská Lhota)	1
organizační spolek (výbor)	1
kulturní dům	1





5. NÁVRHOVÁ ČÁST

5.1 STRATEGICKÁ VIZE

Obec Kunčice nad Labem je vesnice s klady i zápory s toho vyplývající. Obyvatelé si cení toho, že je obec příjemným místem pro život, že žijí v souladu s přírodou a v její těsné blízkosti, ale zároveň na dosah městu, které je vždy snadno dostupné. Obyvatelé obce se zde cítí v bezpečí a mají snahu se zapojit do lokálního společenského dění.

Strategická vize je:

Udržet kladné a zlepšit negativní znaky. Zachovat v obci klidný a příjemný život, dobré životní prostředí, dobrou dopravní obslužnost, zajistit dostupnost služeb, vzdělání a pracovních příležitostí. Zlepšit dopravní bezpečnost, stav místních komunikací, vytvořit podmínky pro stavby rodinných domů a zajistit podmínky pro bydlení mladých rodin.

5.2 STRATEGICKÉ CÍLE, OPATŘENÍ A AKTIVITY

Na základě strategické vize byly stanoveny cíle PRO, které by měly pomoci k jejímu naplnění. Pro jejich dosažení byla definována celá řada opatření a aktivit. Jejich realizace by posílila úroveň života v obci. Převyšovala ale, jak finanční, tak personální možnosti realizace. Z navržených opatření byla proto vybrána nejpotřebnější případně ta, která se dají zrealizovat a byla označena s vysokou důležitostí.

5.2.1 Strategické cíle obce Kunčice nad Labem na období 2022–2030

Zvýšit bezpečnost dopravy

Zlepšit stav místních komunikací

Podpořit rozvoj staveb rodinných domů

Zlepšit vybavenost obce

Zajistit rozvoj obce a efektivní péči o její majetek





5.2.2 Návrh opatření a aktivit na období 2022 - 2030

PRIORITNÍ CÍL	OPATŘENÍ	AKTIVITA	REALIZACE	NÁKLADY
Zvýšit bezpečnost dopravy	Převést cyklostezku mimo silnici III.třídy	Výstavba cyklostezky	2022 - 2025	6
		Cyklostezka – Labská cyklotrasa	2023 - 2024	1
	Realizovat chodníky podél silnice III.třídy	Výstavba chodníků 2. etapa	2022	2
		Výstavba chodníků 3. etapa	2023 - 2025	2,5
		Výstavba chodníků 4. etapa	2025 - 2027	1
Zlepšit stav místních komunikací	Zrekonstruovat místní komunikace	Aktualizace pasportizace místních komunikací	2022	0
		Oprava místních komunikací	2022 - 2026	0,5
		Rekonstrukce mostů na místních komunikacích	2022 - 2028	1
	Zpevnění místních komunikací	Zpevnění povrchu komunikace C14	2022 - 2026	0,3
		Zpevnění povrchu místní komunikace C15	2022 - 2026	1
		Zpevnění povrchu místní komunikace C8	2022 - 2026	0,4
		Zpevnění povrchu dalších místních komunikací	2025 – 2030	4
	Podpořit rozvoj staveb rodinných domů	Zajistit stavební pozemky	Zasíťování pozemků č.p.340/3, 339/1	2022 - 2025
Převzetí pozemků od Státního pozemkového fondu			průběžně	0
Zlepšit vybavenost obce	Mateřská a základní škola	Rekonstrukce školní kuchyně	3/4 2022	1,5
		Dětské dopravní hřiště v mateřské škole	2022 - 2023	0,6
		Vytvoření multifunkční učebny v ZŠ	2022 – 2023	1,5
	Byty pro mladé rodiny a lidi v krizových situacích	Výstavba nebo nákup a rekonstrukce bytové budovy	2024 - 2030	6
	Revitalizace Šutráku	Úprava území bývalého kina	2022 - 2025	1
	Rozvoj sociálních služeb	Spolupráce na rozvoji poskytování služeb v ORP Vrchlábí	2022 - 2026	0,5
Zajistit rozvoj obce a efektivní péči o její majetek	Budova Obecního úřadu	Zateplení budovy obecního úřadu	2025 - 2030	2
	Technická infrastruktura	Pořízení hasičského vozidla	2022	1,3

Náklady jsou uvedeny v mil. Kč





5.2.3 Zásobník projektů

Zásobník projektů uvádí aktivity, které nejsou plánovány na přímou realizaci a zařazení v akčním plánu a jsou závislé na možnostech obce v následujících letech – především z hlediska finančních kapacit. Projekty ze zásobníku mohou být kdykoli umístěny do akčního plánu pro příslušný kalendářní rok

PRIORITNÍ CÍL	OPATŘENÍ	AKTIVITA	NÁKLADY
Zvýšit bezpečnost dopravy	Výstavba parkovišť	Parkoviště u ZŠ	2
		Parkoviště u kaple Panny Marie	2
Zlepšit stav místních komunikací	Rekonstrukce komunikací	Cesta ke hřbitovu	1,5
		Prozatím bez aktivity	
Podpořit rozvoj staveb rodinných domů	Prozatím bez opatření	Prozatím bez aktivity	
		Prozatím bez aktivity	
Zlepšit vybavenost obce	Mateřská škola	Tělocvična – výstavba nové budovy	11
		Rekonstrukce školy (půdní prostory) - družina atp.	3
	Volnočasové aktivity	Multifunkční hřiště (workout + klasický - tenis, basket, fotbal)	1,5
Zajistit rozvoj obce a efektivní péči o její majetek	Technická infrastruktura obce	Rekonstrukce kanalizace a vodovodu	35
		Rozšíření sítě veřejného osvětlení	11

Náklady jsou uvedeny v mil. Kč





6. IMPLEMENTACE SPRO

6.1 MONITORING REALIZACE SPRO

Naplňování Strategického plánu rozvoje obce bude sledovat starostka. Zejména bude iniciovat realizaci opatření a aktivit, vyhledávat možné zdroje financování aktivit, projednávat a schvalovat změny a aktualizace PRO. Sledování průběžného naplňování PRO, bude provádět zastupitelstvo obce každoročně před koncem kalendářního roku (v době tvorby rozpočtu na další rok). Budou sledovány zejména: a

- aktivity naplánované na daný rok – které byly realizovány, které realizovány nebyly (a proč)
- aktivity naplánované na další rok a jejich finanční náročnost.

Tento přehled bude sloužit zastupitelstvu jako podklad pro sestavení ročního rozpočtu a rozpočtového výhledu. V posledním roce platnosti stávajícího PRO (2020) bude sloužit také pro vypracování komplexního zhodnocení stávajícího PRO a jako podklad pro jeho aktualizaci.

6.2 ZPŮSOB AKTUALIZACE SPRO

Program rozvoje obce je živým dokumentem, který je nutné revidovat či aktualizovat dle průběhu realizace jeho dílčích částí. Podnětem k aktualizaci PRO může být závažná změna vnějších podmínek, naplnění části PRO, či potřeba stanovení nových cílů. Dílčí revize dokumentu (v průběhu jeho platnosti) budou probíhat v případě potřeby – úpravy stávajících aktivit, zařazení nových či vyřazení již neaktuálních. Podkladem pro dílčí revize budou aktualizované seznamy aktivit a výstupy monitoringu. Podklady připraví osoba odpovědná za monitoring realizace PRO. Změny budou prováděny přímo do dokumentu, dokument bude v úvodu obsahovat seznam revizí. Po každé revizi se PRO označí datem, ke kterému se vztahuje. Aktualizace PRO a jeho změny budou schváleny zastupitelstvem obce. Aktualizovaný PRO bude zveřejněn na internetových stránkách obce.

6.3 ZPŮSOB FINANCOVÁNÍ SPRO

Základním zdrojem financování rozvojových aktivit jsou vlastní zdroje obce. Předpokládá se využití spolufinancování z veřejných rozpočtů (kraje, ČR, fondy EU), případně ze soukromého sektoru. Předpokládané zdroje financování jsou popsány u jednotlivých aktivit (při využití externích prostředků je vždy počítat s určitou spoluúčastí vlastních prostředků). V průběhu naplňování PRO bude docházet k zpřesňování informací o možnostech finančních zdrojů podle aktuálních informací o dotačních zdrojích apod. Do tvorby návrhu rozpočtu obce na další rok budou vždy zapracovány i předpokládané náklady na realizaci aktivit z PRO, které jsou naplánovány na daný rok. Pro zajištění externích prostředků na realizaci projektu je vždy nejdříve potřeba připravit projektové dokumentace a příslušná povolení v předstihu a při využití vlastních finančních prostředků.

6.4 ZÁSObNÍK PRoJEKTŮ SPRO

Opatření formulovaná pro plnění cílů, která nebyla vybrána, byla převedena do zásobníků projektů, pro případ, že se naskytne možnost jejich realizace nebo se projeví jako velice důležité.





7. O ZPRACOVATELI – M.C.TRITON

Jsme česká společnost se silnou znalostí lokálního trhu

1. Jsme tým zkušených manažerů z praxe
2. Navrhujeme funkční řešení a zavedeme je do praxe
3. Měníme a rozvíjíme postoje lidí ve firmě
4. Poskytujeme interim manažery



31

let na trhu

90 000+

rozdvíjených nebo
hodnocených osob

3 000+

projektů

100

klientů ročně

Dle žebříčku Czech TOP 100 patříme již několik let mezi 100 nejobdivovanějších firem na českém trhu.

PŘINÁŠÍME FIRMÁM A ÚŘADŮM ODPOVĚDI A ŘEŠENÍ NA TYTO OTÁZKY:

STRATEGIE

Podstatou strategie je odlišení.
Máme ji?
Rozumí ji naši lidé?
Pomáhá nám v řízení organizace a poskytování služeb?

OBCHOD A MARKETING

Je náš obchodní model dostatečně výkonný?
Pracujeme dobře se vztahy, vytěžujeme potenciál zákazníků?
Obsluhujeme dobře největší zákazníky?

VÝROBA

Jak zkrátíme výrobní časy?
Jak snížíme prostoje?
Jak zapojíme lidi do zefektivňování?
Jak pomůžeme mistrům ve vedení lidí?

PROCESY A ŘÍZENÍ

Umíme zajistit, aby každá práce měla smysl a svého zákazníka?
Je průběh činnosti organizací efektivní alespoň jako u dobrých příkladů z praxe?

LIDÉ

Máme kompetentní, motivované a loajální lidi?
Umíme je rozvíjet a vychovávat si nástupce?
Jak být úspěšným vedoucím / lídrem?

INOVACE

Jakým způsobem jsme uchopili proces inovací?
Jak podporujeme inovativní lidi a budujeme inovativní DNA organizace?
Jak efektivně řídíme vývoj služeb?

INTERIM MANAGEMENT

Jak rychle stabilizujeme chod v určitém útvaru?
Co můžeme dělat, když nemůžeme obsadit klíčovou pozici?
Jak dobře odřídíme změnu?

ZÁSObY A LOGISTIKA

Jak efektivní je pohyb zboží a surovin uvnitř společnosti?
Jak funguje distribuce zákazníkům či dalším partnerům?
Kolik financí nám vážou zásoby?

Více informací o M.C.TRITON najdete na www.mc-triton.cz

